

Jrk nr	IKÕ ala Pos nr (plaanil)	Kinnistu registriosa number	Katastriüksuse tunnus, nimi ja sihtotstarve;	Asukoht riigitee (nr ja nimi) suhtes (km);	Ala pindala ruutmeetrites m ²
1	Pos 1	3284050	43201:001:1409 22251 Põvvatu-Luunja tee L1 Transpordimaa 100%	22251 Põvvatu-Luunja tee L1 km 4,01	32 m ²

43201:001:2572
Peru põik 1




43202:004:0048
Talli tn 2

43201:001:1409
22251 Põvvatu-Luunja tee L1

43202:004:0060
Karjamõisa tn 2

M1:250/A3
Joonis 1

TINGMÄRGID

-  Projekteeritud 0,4 kV maakaablid (2 kaablit)
-  Katastriüksuse piir
-  IKÕ seadmise ala

Projekteeritava maakaabli pikkus 16m.

KITSENDUSED

- K-1. Maaüksusele paigaldatav 0,4kV pingega maakaabelliinid on tähistatud rohelisega
- * Maakaabelliini kaitsevöönd on piki maakaablit kulgev ala, mida mõlemalt poolt piiravad liini äärmisest kaablist 1 meetri kaugusel paiknevad mõttelised vertikaaltasandid.
- *Elektripaigaldise kaitsevöönd on tähistatud punase viirutatud alaga
- *Elektripaigaldise isikliku kasutusõiguse ala suurus on ca 32 m²

Peru põik 1 kinnistu liitumine 0,4 kV elektrivõrguga, Luunja alevik, Luunja vald, Tartu maakond (töö nr: LC2215)
Koostas: Tanel Heering