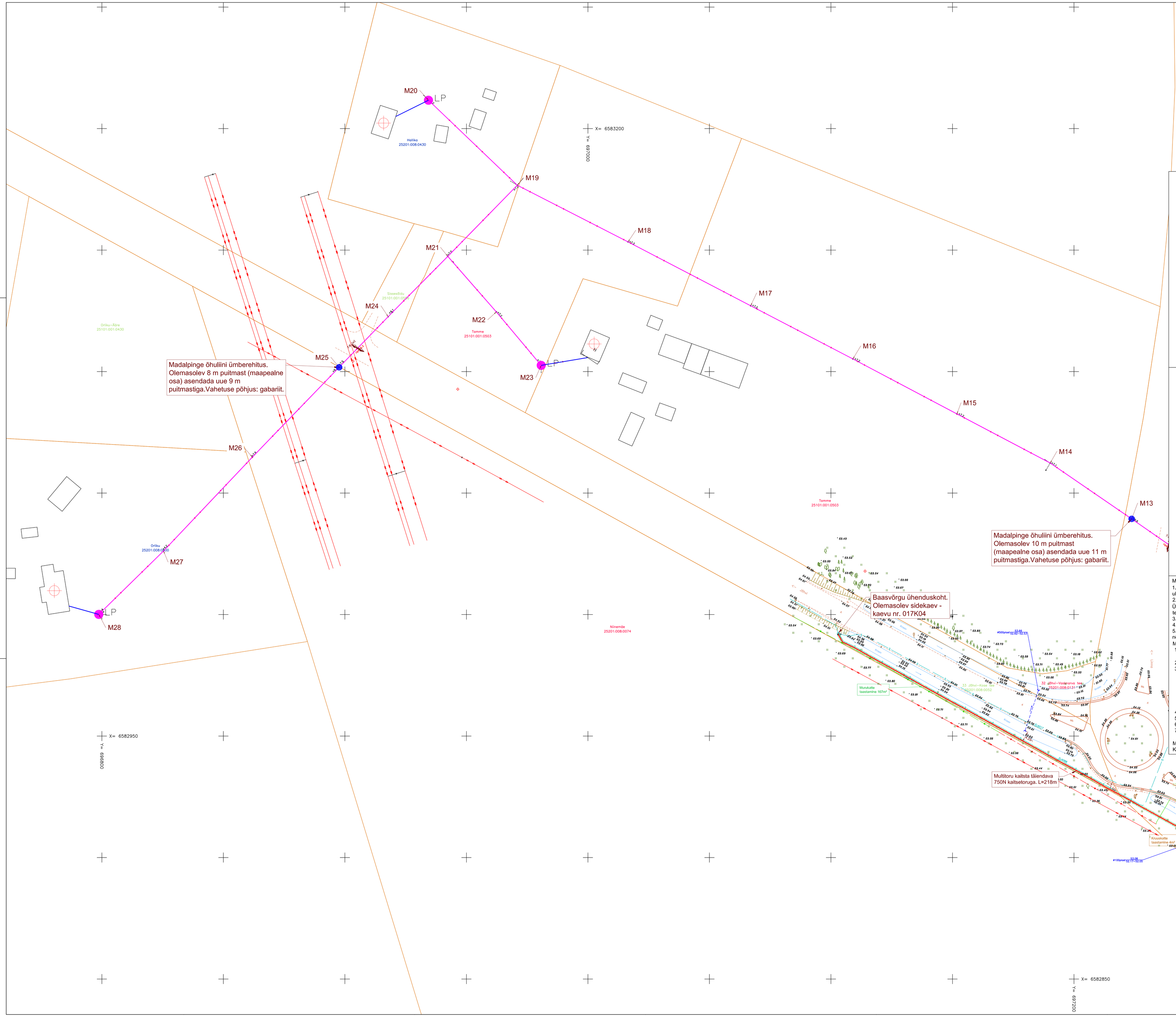


## KRUUSKATE TAASTAMINE

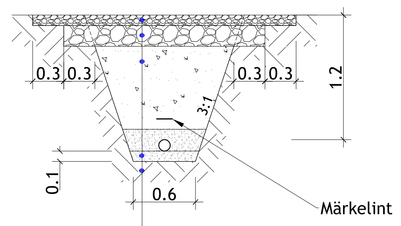


Purustatud kruus (märkus 3)
killustikust alus fr. 32/63 ($E^3$ 170 MPa)
täide peentiivast $k^3$ 0,5 m/ööp
$Kt^3$ 0,98 (sügavamal kui 0,7 katte pinnast Kt
Liivalus Kt≥0,98
olemasolev pinnas Kt≥0,94

## Kaeviku ristlõige. Lahtine paigaldus haljasala all. Murukatte taastamine

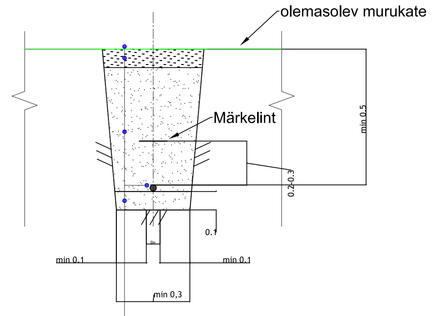


Muru
Huumusmuld, h=10cm (tihendatult)
Kaeviku tagasitäide - tihendatud kivivaba kohalik pinnas
Multitoru
Toru alus - liiv 10cm (kivises pinnases)

Märkused
1.Ühisriputusse paigaldatav sideõhuliin paigaldada olemasoleva elektriõhuliini alla tagadaes tervevisangu ulatuses õhuliinide vahe min. 0,3m.
2. Tagada nõutav minimaalne vahekaugus paigaldatava sideõhuliini ja ristuva tee kõrgeima punkti vahel. Ühisriputusse paigaldatavate sideõhuliinide puhul tagada asulasiseste teedega ristumiseel min. 5,0m kõrgus teepinnast rippe madalaimas osas.
3. Riigimaanteede puhul min. 7,0m kõrgus teepinnast rippe madalaimas osas.
4. Kergliikusteede kohal tagada min. 4,5m kõrgus rippe madalaimas osas ja haljasalade kohal min 4,0m.
5. Ehitajal on kohustus tagada sisendi ja postivahilise ripete nõutav gabariit vastavalt kehtivatele määrustele ja nõuetele.

Märkused:
1. Katted taastada vastavalt Majandus- ja kommunikatsiooniministri 03.08.2015 määrusele nr.101 "Tee ja teetööde kvaliteedinõuded".
2. Ühikuta mõõdud meetrites.
3. Sõiduteede mahasõiduteede või parklate alla jäävad multitorud paigaldada täiendavalt 750N tugevusega kaitsetorusse ning vähemalt 1,0m allapoole ümbritsevast teepinnast. Haljasala all peab multitoru jääma vähemalt 0,5m sügavusele. Kui multitoru paigaldamiseks kasutatakse kinnisel meetodil sundpuurmist siis peab kasutama kaitsetoru 1250N. Ristumistel Transpordiameti teedega kinnisel meetodil, paigaldada kaitsetorud min 1,5m allapoole ümbritsevast teepinnast ja kaitsta 1250N kaablikaitsetoruga ning toru otsad tähistatakse märkepallidega. Õlejäänud juhtudel riigiteede maa-alal paigaldada maakaablid min. 1,2m sügavusele ja kaitsta 750N kaablikaitsetoruga.
4. Liivapadi kivises pinnases või kui kaevikupõhi jäetakse tasandamata.
5. Tagasitäitmisel pinnas tihendada.
6. Puudest ligemal kui 2m või teiste kommunikatsioonide kaitsetsoonis (2m) kaevetööd teostada käsitsi.
7. Pärast tööd taastada pinnase ja teede endine olukord ning korrastada ehitusjäljed.

Märkus: Geodeetiline alusplaan koostatud Aabenest OÜ poolt. Töö nr 23101G. Kordinaadid L-EST 97. Kõrgus EH2000 süsteemis.

## TINGMÄRGID SIDE (ENEFIT)

- LP — Projekteeritud lõpp-punkt mastil (ühendusklamp mastil) Mõõdud 150x200mm
- Cxxxx — Projekteeritud side jaotuspunkt (kapp maapinnal) Mõõdud ca 1100x700x430mm, kõrgus maapinnast ca 1,3m
- Projekteeritud maasisene multitoru
- Projekteeritud multitoru olemaval elektrivõrgu õhuliinil
- Projekteeritud perspektiivne kliendiliin - õhuliin
- Projekteeritud maasisene multitoru kinnisel meetodil - puurimistoru PE D75, 1250N
- Projekteeritud mast
- Taastatav freespuru-, kruusa- või killustikkate
- Taastatav haljasala
- Suundpuurimise lõpu- ja alguskaevik (1,5 x 1,5m)
- Projekteeritud kaitsetoru PE D75, 750N

| Muudatuse nr | Kuupäev | Projekteerija | Vastutav spetsialist | Selgitus |
|---|---|---|---|---|
| | | | | |

| Projekteerija | Töö nimetus | Töö tellija |
|---|---|---|
| Keskkonnaprojekt<br>OÜ KESKKONNAPROJEKT<br>E. Wiedemanni 7, 51011 Tartu<br>T: +372 7300 840<br>E: kp@keskkonnaprojekt.ee<br>ÄTR reg nr EL1076972/10-0001 | Passiivse elektroonilise side juurdepääsuvõrgu rajamine, Kose küla, Jõhvi vald, Ida-Viru maakond<br>Projekti kood VT2004 | Enefit Connect OÜ |
| | Joonise nimetus<br>Asendiplaan | Töö valmimise aeg<br>07.09.2023 |
| | | Joonise digiaadress<br>VT2004_EP_EN-4-01_Asendiplaan |
| Kontrollis<br>Marek Uiboupin / Allkiri | Objekti aadress<br>Kose küla, Jõhvi vald, Ida-Viru maakond | Projekti staadium / Töö number<br>EP / VT2004 |
| Projekteeris<br>Rasmus Valli / Allkiri | | Mõõtkava<br>1:500 / Joonise number<br>EN-4-01 |