



ÜKSIKELAMU HOONE KOORDINAADID L-EST

1	Y= 589 997 160
2	Y= 590 002 144
3	Y= 590 003 321
4	Y= 590 006 304
5	Y= 590 005 123
6	Y= 590 008 278
7	Y= 590 000 955
8	Y= 589 996 937
9	Y= 589 996 219
10	Y= 589 991 874
11	Y= 589 992 593
12	Y= 589 989 837
X= 6 593 282 258	X= 6 593 263 687
X= 6 593 277 113	X= 6 593 267 835
X= 6 593 278 262	X= 6 593 267 139
X= 6 593 275 182	X= 6 593 271 625
X= 6 593 274 038	X= 6 593 272 321
X= 6 593 270 780	X= 6 593 275 165

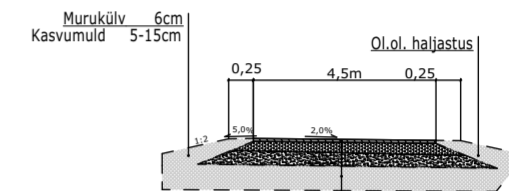
PIIRDEAJA KOORDINAADID L-EST

1	Y= 589 945 461
2	Y= 590 013 804
3	Y= 590 006 714

35203:001:1582
Liivaste

35301:001:0036
Paju

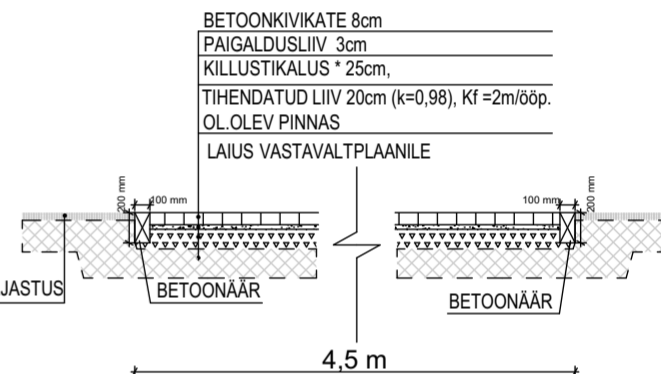
Lõige 1-1



Ristumiskoht lahendatakse Transpordiameti tüüpjoonisel alusel.

KRUUSKATE (segu nr.6) 12cm
KRUUSPINNASEST alus tm_150 20cm
Mööd. ühtlasteraline peeniliiv (tm_90) ~20cm
(Kf≥0,5m/ööp), Kt=0,98
OL.OLEV PINNAS Kasvipinnas emaldada!!

Lõige 2-2



BETONKIVIKATE 8cm
PAIGALDUSLIIV 3cm
KILLUSTIKALUS * 25cm,
TIHENDATUD LIIV 20cm (k=0,98), Kf =2m/ööp.
OL.OLEV PINNAS
LAIUS VASTAVALTPLAANILE

TINGMÄRGID

- KRUNDIPIIR
- DP-JÄRGNE HOONESTUSALA
- PROJEKT. ÜKSIKELAMU
- PROJEKT. KRUUSKATTEGA ALA
- PROJEKT. SILLUTUSKIVIKATTEGA ALA
- PROJEKT. PUITTERRASS
- PUURKAEVU HOOLDUSALA
- MAAKÜTTE KONTOURI ASUKOHT
- PROJEKT. SISSEPÄAS HOONESSE
- OL. OL. SISSEPÄAS KRUNDILE
- PROJEKT. PRÜGIKASTID (betoonalusel)
- PROJEKT. VEETORUSTIK
- PROJEKT. KANALISATSIOONI TORUSTIK
- OL. OL. EL.MP. KAABEL
- PROJEKT. EL. MP. KAABEL
- OL. OL. SIDETRASS
- PARKIMISKOHTADE ARV
- OL. OL. SÄILITATAVADPUUD
- PROJEKT. PUITAED (h=1,5m)
- PROJEKT. VÕRKAED (h=1,5m)
- PROJEKT. SAMAKÕRGUSJOO

KRUNDI TEHNILISED ANDMED:

ADDRESS: Harju maakond, Kuusalu vald, Kahala küla, Mustikanurga
TUNNUS: 35203:001:0015
KRUNDI PINDALA: 10 845 m²

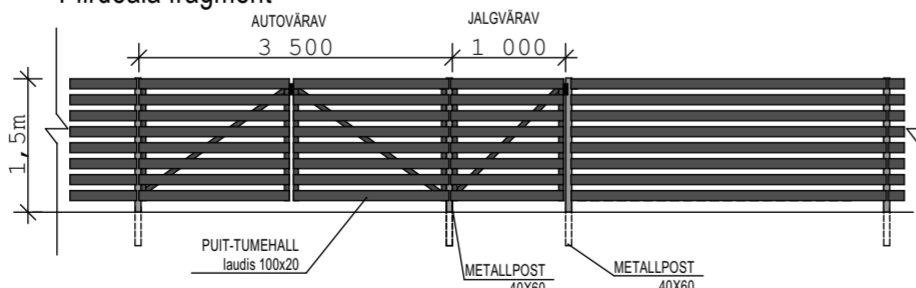
ÜKSIKELAMU TEHNILISED ANDMED:

EHITISEALUNE PIND 176,2 m²
SULETUD NETOPIND 136,8 m²
KÕETAV PIND 136,8 m²
ELURUUMIDE PIND 132,0 m²
TEHNORUUMI PIND 4,8 m²
KORRUSELISUS 1
TUBADE ARV 4
HOONE MAHT 843 m³
HOONE KÕRGUS 6,4 m
HOONE ABS KÕRGUS 52,9 m
HOONE PIKUS 15,9 m
HOONE LAIUS 12,8 m
TULEPÜSIVUSKLASS TP3

TEHNILISED NÄITAJATE VÕRDLUSTABEL

	PROJEKT.	DP. JÄRGNE
EHITISALUNE PIND	176,2m ²	(max)600m ²
HOONE MAX. KÕRGUS	6,4m	8,5m
MAX. KORRUSEID	1	2
HOONETE ARV KRUNDIL	1	4 (elamu ja abihooned)
KATUSE KALLE	25°	25-45°
TAISEHITUS %	1,6%	18%

Piirdeaja fragment



RPG Insenerid OÜ
Ladva tn 1, Muraste küla Harju vald Harjumaa 76906 / Tel: +372 506 1256
info@rpginsenerid.ee / www.rpginsenerid.ee
LITSENTSID: EEG000538; EEP004864

TELLIJAL

Erik Proos

OBJEKTI NIMETUS

Mustikanurga

OBJEKTI ASUKOHT (ADDRESS)
Mustikanurga
Kahala küla, Kuusalu vald, Harju maakond

GEODEET

O.KRÜGER

GEODEET

TEHNIK

L.KOLK

JOOINISE NIMI

Maa-ala plaan tehnoorkudega

MOOTKAVA

1:500

JOOINISE NR

1

TÖÖ NR

G-2024-16

REV

Möödastatud / trükitud:

29.11.2024 (s(edtime, 0, DD)MO.YYYY)

1



KT Design OÜ, reg. nr. 14407395
MTR reg. nr. EEP005080

Joonis: ASENDIPLAAN

Joonise nr: AR-4-01

Stadium: EELPROJEKT

Address: HARJU MAAKOND,
KUUSALU VALD,
KAHALA KÜLA, MUSTIKANURGA

Kuupäev:

24/03/2025

Töö nr.

20-2024

Möötkava:

1:500

Objekt:

ÜKSIKELAMU EELPROJEKT

Arhitekt:

KÄTLIN TAMMEVESKI
RAKENDUSARHITEKT, TASE 6

Vastutav arhitekt:

MAARJA TOOMEMÄE
DIPLOMEERITUD ARHITEKT, TASE 7