








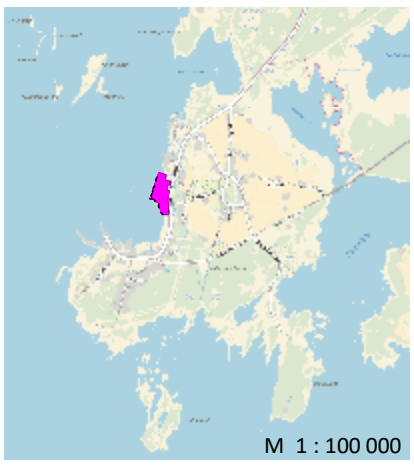
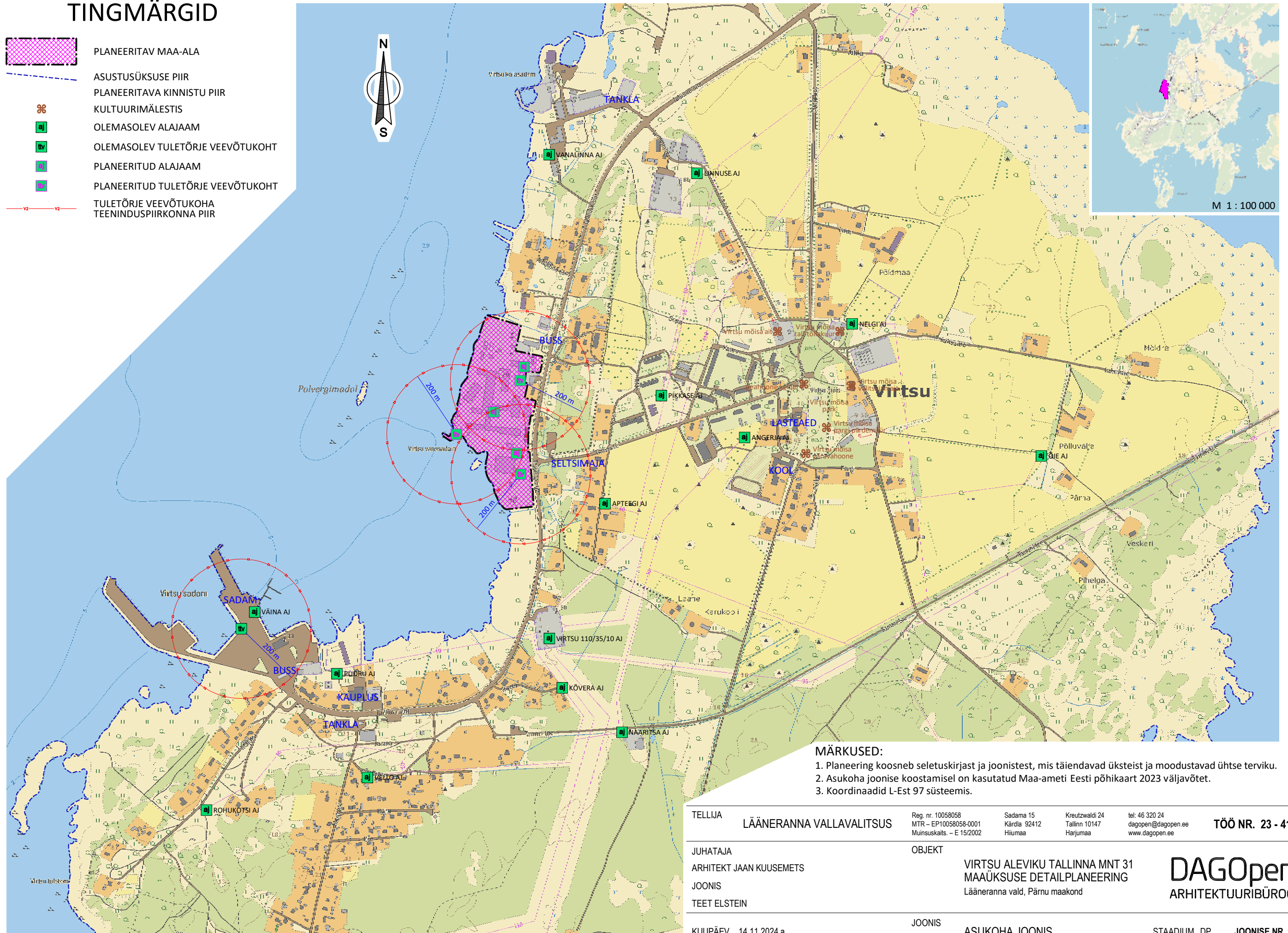


# TINGMÄRGID

-  PLANEERITAV MAA-ALA
-  ASUSTUSÜKSUSE PIIR
-  PLANEERITAVA KINNISTU PIIR
-  KULTUURIMÄLESTIS
-  OLEMASOLEV ALAJAAM
-  OLEMASOLEV TULETÕRJE VEEVÕTUKOHT
-  PLANEERITUD ALAJAAM
-  PLANEERITUD TULETÕRJE VEEVÕTUKOHT
-  TULETÕRJE VEEVÕTUKOHA TEENINDUSPIIRKONNA PIIR



- MÄRKUSED:**
1. Planeering koosneb seletuskirjast ja joonistest, mis täiendavad üksteist ja moodustavad ühtse terviku.
  2. Asukoha joonise koostamisel on kasutatud Maa-ameti Eesti põhikaart 2023 väljavõtet.
  3. Koordinaadid L-Est 97 süsteemis.

TELLIJAJ LÄÄNERANNA VALLAVALITSUS	REG. NR. 10058058 MTR – EP10058058-0001 Muinsuskaitse – E 15/2002	Sadama 15 Kärkla 92412 Hiiumaa	Kreutzwaldi 24 Tallinn 10147 Harjumaa	tel: 46 320 24 dagopen@dagopen.ee www.dagopen.ee	<b>TÖÖ NR. 23 - 41</b>
JUHATAJAJ ARHITEKT JAAN KUUSEMETS	JOONIS TEET ELSTEIN	OBJEKT VIRTUSU ALEVIKU TALLINNA MNT 31 MAAÜKSUSE DETAILPLANEERING Lääneranna vald, Pärnu maakond	<b>DAGOpen</b> ARHITEKTUURIBÜROO		
KUUPÄEV 14.11.2024.a.	JOONIS ASUKOHA JOONIS	STAADIUM DP	JOONISE NR. 1		