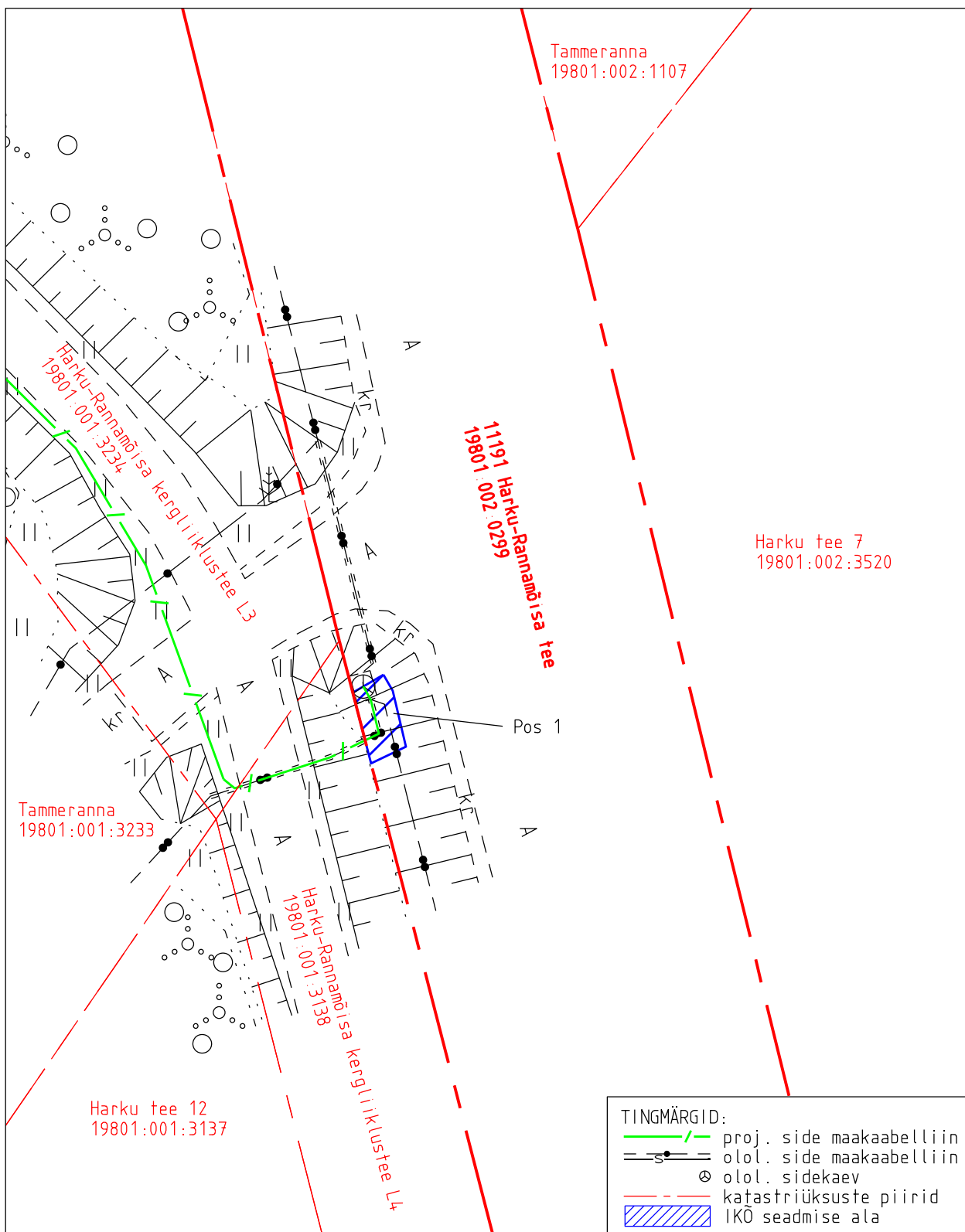


Isikliku kasutusõiguse seadmise plaan

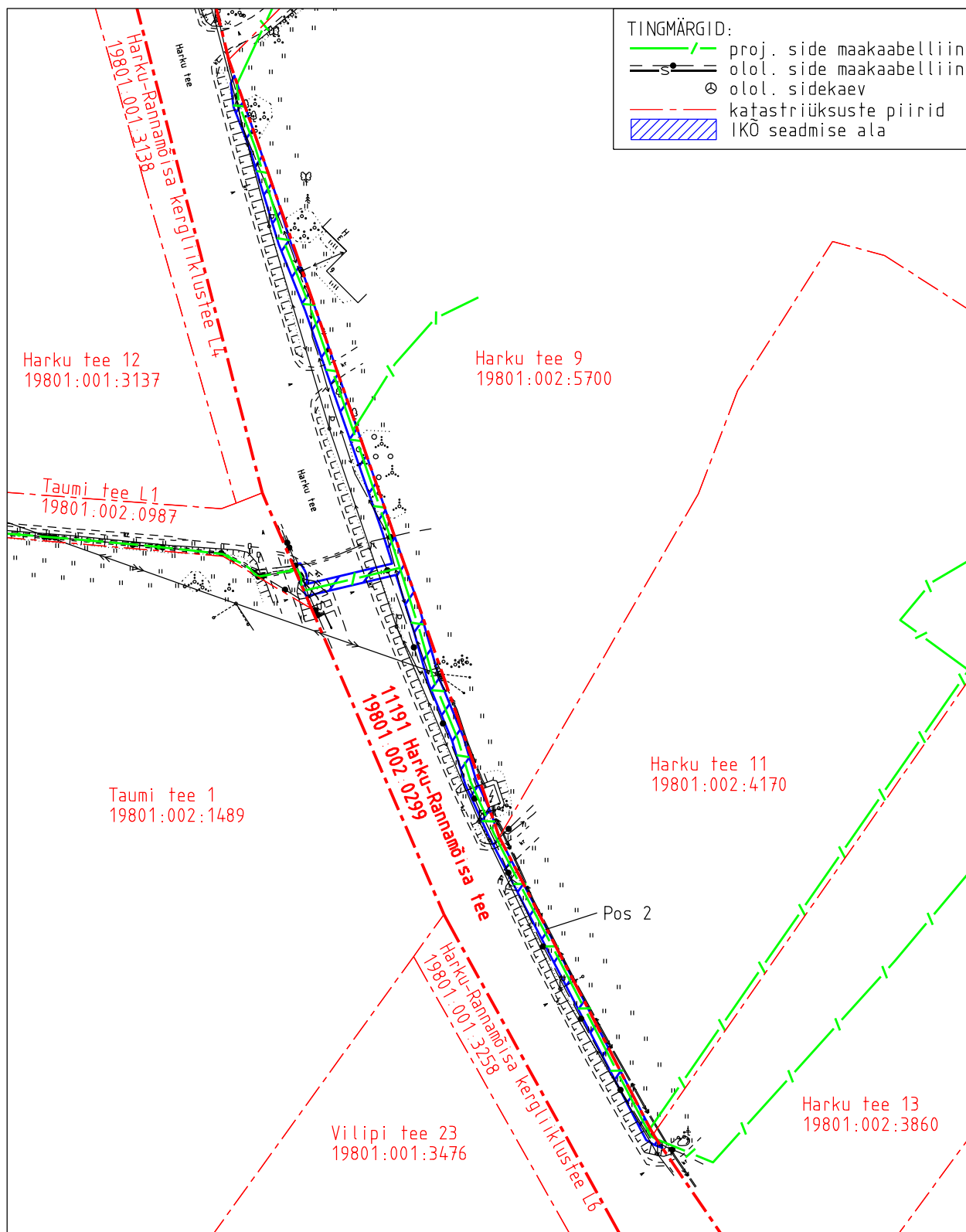
IKÕ ala pos nr	Registriososa nr, KV kood	Katastriüksuse tunnus, nimi ja sihtotstarve	Ala pindala (m2)
1	9228150, KV11235	19801:002:0299; 11191 Harku-Rannamõisa tee transpordimaa	5



Projekti nimetus				Too nr
Harku vald, Kolde tn ja Mere, Harku ning Taumi tee Telia sideühendus				14788P
Projekti koostaja	Plaani koostaja	Mõõtkava	Leht	Kuupäev
Kirjanurk OÜ	A. Jankovskaja	1:250	1-1	13.06.2026

Isikliku kasutusõiguse seadmise plaan

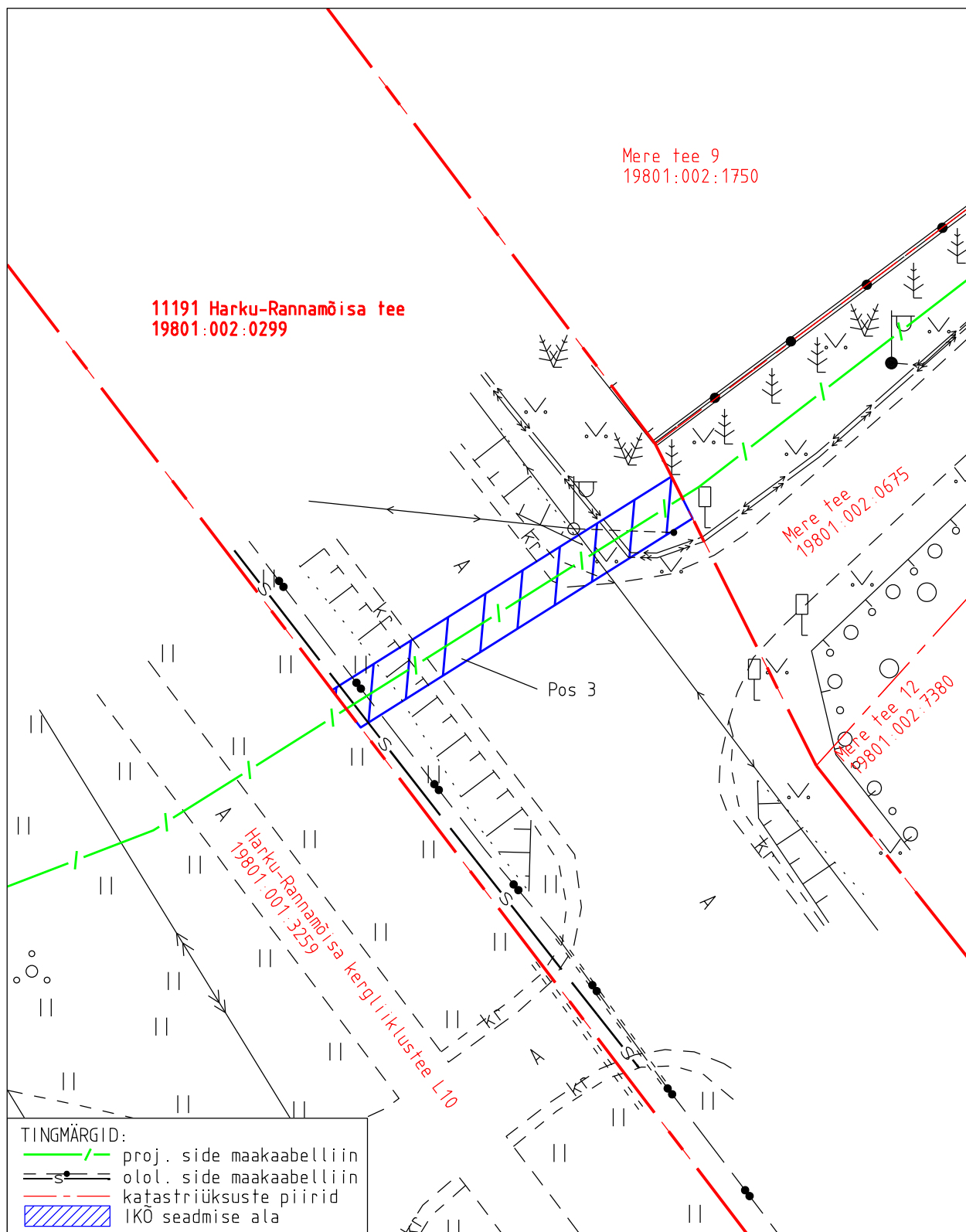
IKÕ ala pos nr	Registriososa nr, KV kood	Katastriüksuse tunnus, nimi ja sihtotstarve	Ala pindala (m2)
2	9228150, KV11235	19801:002:0299, 11191 Harku-Rannamõisa tee transpordimaa	385



Projekti nimetus Harku vald, Kolde tn ja Mere, Harku ning Taumi tee Telia sideühendus				Töö nr 14788P
Projekti koostaja Kirjanurk OÜ	Plaani koostaja A. Jankovskaja	Mõõtkava 1:1000	Leht 1-2	Kuupäev 13.06.2026

Isikliku kasutusõiguse seadmise plaan

IKO ala pos nr	Registriosaja nr, KV kood	Katastriüksuse tunnus, nimi ja sihtotstarve	Ala pindala (m2)
3	9228150, KV11235	19801:002:0299; 11191 Harku-Rannamõisa tee transpordimaa	34



Projekti nimetus	Harku vald, Kolde tn ja Mere, Harku ning Taumi tee Telia sideühendus	Töö nr	14788P
Projekti koostaja	Kirjanurk OÜ	Plaani koostaja	A. Jankovskaja
Mõõtkava	1:250	Leht	1-3
Kuupäev	13.06.2026		