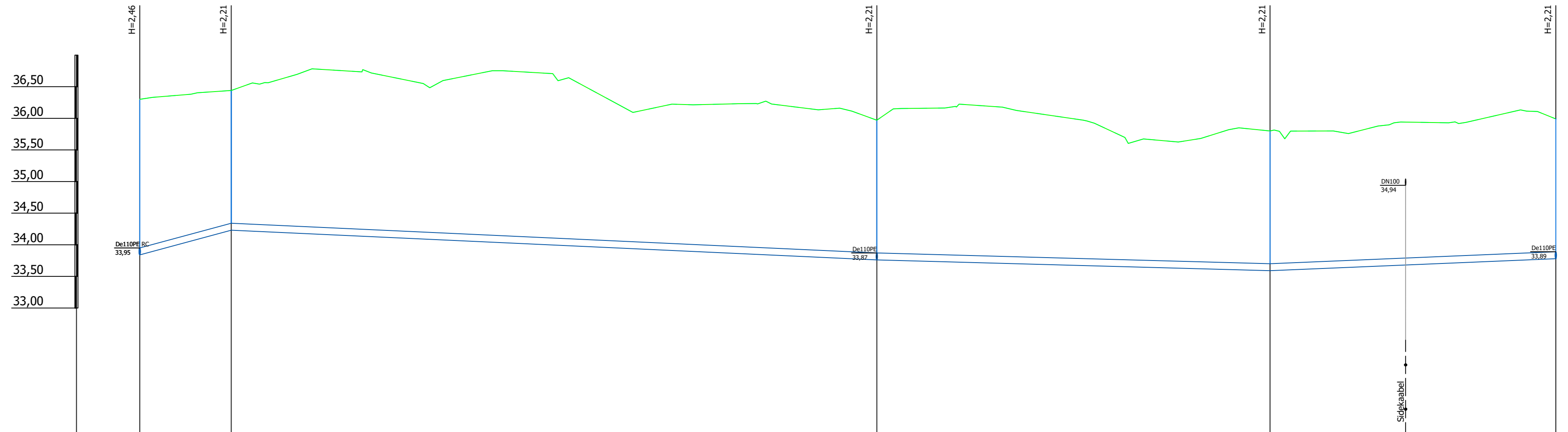


ALA17 V1-1

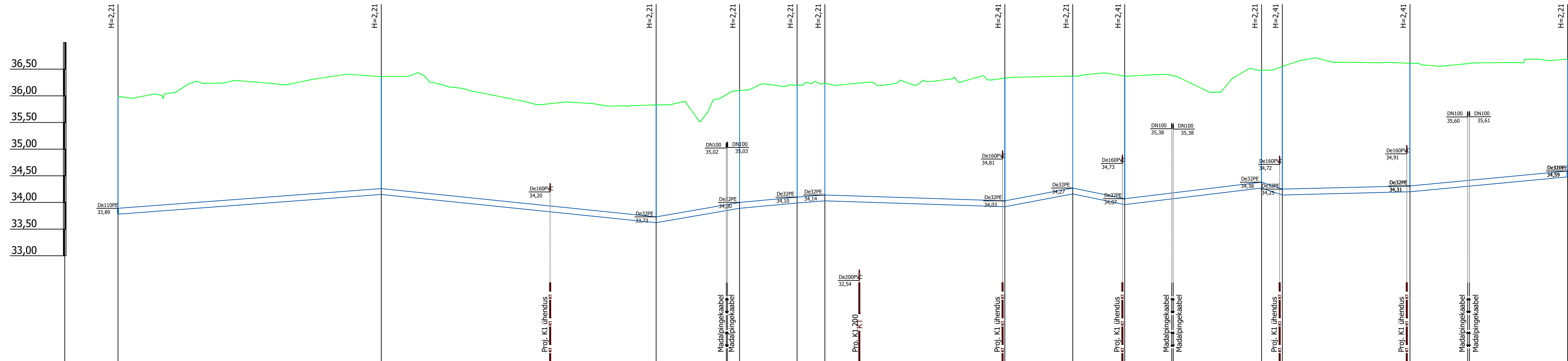


Mhor: 1:500
Mver: 1:50

KAEVU TÄHIS	V1-1045	V1-1710	V1-1711	V1-1714	V1-1715
OLEMASOLEVA MAAPINNA KÕRGUS (m ABS)	36,30	36,44	35,97	35,80	35,99
PROJEKTEERITUD MAAPINNA KÕRGUS (m ABS)	36,30	36,44	35,97	35,80	35,99
TORU KÕRGUS PEALT (m ABS)	33,95	34,34	33,87	33,70	33,89
TORU RAJAMISSÜGAVUS	2,46	2,21	2,21	2,21	2,21
LANG	0,027	14,5m	102,0m	0,005	62,1m
TORU MATERJAL			De110 PE - 223,8m	0,003	0,004
VAHEKAUGUSED (m)		14,5	102,0	62,1	45,2
SIRGESTATUD TRASSI PLAAN					

Muudatuse nr	Kuupäev	Projekteerija	Vastutav spetsialist	Selgitus
		Töö nimetus Peipsi põhjaranniku vee ja kanali projekteerimine - ehitusetapp I		Töö tellija Alutaguse Vallavalitsus
OÜ KESKKONNAPROJEKT A: Ringtee 12, 50105 Tartu T: +372 7305 060 E: kp@keskkonnaprojekt.ee MTR reg nr EP10769210-0001		Joonise nimetus Ala 17 torustike pikiprofiilid		Töö väljaandmise aeg 05.02.2024 Joonise digiaadress 319801_PP_VK-6-3846_v02_Ala17-pikiprofiil.d
Vastutav spetsialist	Allkiri /allkirjastatud digitaalselt/	Objekti aadress	Kauksi, Kuru ja Uusküla, Alutaguse vald, Ida-Viru maakond	Projekti staadium
Janno Erm		Projekti number	PP	3198
Projekteeris	Allkiri /allkirjastatud digitaalselt/	Mootkava	1:500	Joonise number
Kätlin Vodja				VK-6-38

ALA17 V1-2

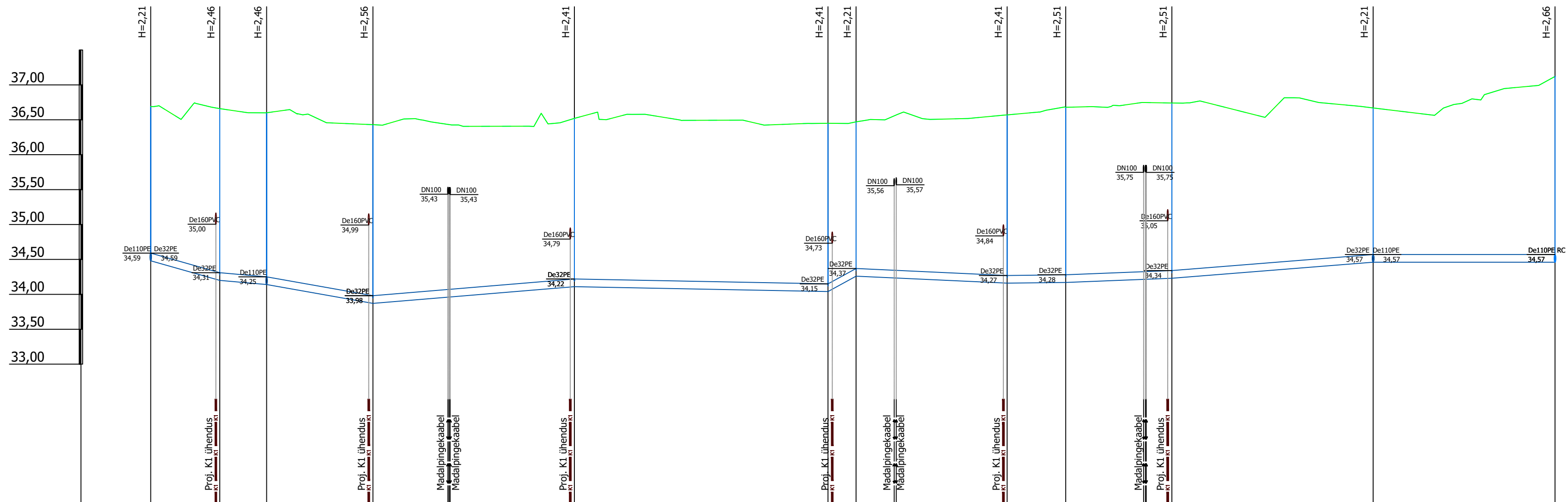


Mhor: 1:500
Mver: 1:50

KAEVU TÄHIS	V1-1715	V1-1716	V1-1717	V1-1718	V1-1719	V1-1720	V1-1721	V1-1722	V1-1723	V1-1724	V1-1725	V1-1726	V1-1727
OLEMASOLEVA MAAPINNA KÕRGUS (m ABS)	35,99	36,36	35,83	36,10	36,20	36,24	36,33	36,37	36,37	36,48	36,55	36,61	36,69
PROJEKTEERITUD MAAPINNA KÕRGUS (m ABS)	35,99	36,36	35,83	36,10	36,20	36,24	36,33	36,37	36,37	36,48	36,55	36,61	36,69
TORU KÕRGUS PEALT (m ABS)	33,89	34,26	33,73	34,00	34,10	34,14	34,03	34,27	34,07	34,38	34,25	34,31	34,59
TORU RAJAMISSÜGAVUS	2,21	2,21	2,21	2,21	2,21	2,21	2,41	2,21	2,41	2,21	2,41	2,41	2,21
LANG	0,007	49,4m 51,6m	0,010 0,017	15,7m	0,009 10,8m	0,008 5,2m	33,8m	0,003 12,7m	0,019 9,7m	0,021 0,012	25,7m 3,9m	0,003 24,0m	0,009 29,6m
TORU MATERJAL	De110 PE - 272,0m												
VAHEKAUGUSED (m)	49,4	51,6	15,7	10,8	5,2	33,8	12,7	9,7	25,7	3,9	24,0	29,6	
SIRGESTATUD TRASSI PIAAN													

Muudatus nr	Projekteerija	Kuupäev	Projekteerija	Vastutav spetsialist	Seiglitus
Projekteerija	<p>Keskonnaprojekt ENGINEERING & CONSULTANTS</p> <p>OU KESKONNAPROJEKT A: Ringise 12, 50105 Tartu T: +372 7305 060 E: ko@keskonnaprojekt.ee MTR reg nr EP0769710-0001</p>				
Vastutav spetsialist	<p>Janno Erm Allkiri /allkirjastatud digitaalselt/</p>				
Projekteeris	<p>Kätlin Vodja Allkiri /allkirjastatud digitaalselt/</p>				
Töö nimetus	<p>Peipsi põhjaranniku vee ja kanali projekteerimine - ehitusetapp I</p>				
Töö tellija	<p>Alutaguse Vallavalitsus</p>				
Töö väljandmise aeg	<p>05.02.2024</p>				
Joonise digiaadress	<p>319801_pp_vk6-384_v02_ala17_pikiprofilid.dwg</p>				
Projekti staadium	<p>PP</p>				
Töö number	<p>3198</p>				
Mõõtkaava	<p>1:500</p>				
Joonise number	<p>VK-6-39</p>				

ALA17 V-3




Mhor: 1:500
Mver: 1:50

KAEVU TÄHIS	V1-1727	V1-1728	V1-1728-1	V1-1729	V1-1730	V1-1731	V1-1732	V1-1733	V1-1734	V1-1735	V1-1736	V1-2013
OLEMASOLEVA MAAPINNA KÕRGUS (m ABS)	36,69	36,66	36,60	36,43	36,52	36,45	36,47	36,57	36,68	36,74	36,67	37,12
PROJEKTEERITUD MAAPINNA KÕRGUS (m ABS)	36,69	36,66	36,60	36,43	36,52	36,45	36,47	36,57	36,68	36,74	36,67	37,12
TORU KÕRGUS PEALT (m ABS)	34,59	34,31	34,25	33,98	34,22	34,15	34,37	34,27	34,28	34,34	34,57	34,57
TORU RAJAMISSÜGAVUS	2,21	2,46	2,46	2,56	2,41	2,41	2,21	2,41	2,51	2,51	2,21	2,66
LANG	0,028 9,9m	0,009 6,7m	0,018 15,2m	0,008	0,002 28,9m	0,055 4,0m	0,005 21,6m	0,001 8,4m	0,004 15,2m	0,008 28,8m	0,000 26,1m	
TORU MATERJAL	De110 PE - 201,2m											
VAHEKAUGUSED (m)	9,9	6,7	15,2	28,9	36,3	4,0	21,6	8,4	15,2	28,8	26,1	
SIRGESTATUD TRASSI PLAAN												

Muudatuse nr	Kuupäev	Projekteerija	Vastutav spetsialist	Seiglus
Projekteerija				
Töö nimetus Peipsi põhjaranniku vee ja kanali projekteerimine - ehitusetapp I				
Töö tellija Alutaguse Vallavalitsus				
Joonise nimetus Ala 17 torustike pikiprofilid				
Töö väljastamise aeg 05.02.2024				
Joonise digiaadress 319801_PP_VK-6-384_V02_Ala17_pikiprofilid.dwg				
Objekt aadress Kaulsi, Kuru ja Uskütä, Alutaguse vald, Ida-Viru maakond				
Projekti staadium Töö number Joonise number Mõõtkaava VK-6-40				
Vastutav spetsialist Janno Erm				
Projekteris Kätlin Vodja				
Keskkonnaprojekt OÜ KESKKONNAPROJEKT A: Ringse 12, 50105 Tartu T: +372 7305 060 E: ko@keskkonnaprojekt.ee MTR reg nr EP10769210-0001				

ALA17 KS1-1



Mhor: 1:500
Mver: 1:50


KAEVU TÄHIS	KS1-1042	KS1-1710	VRK-1710 KS1-1711 K1-1710
OLEMASOLEVA MAAPINNA KÕRGUS (m ABS)	36,24	36,46	36,01 35,99 36,00
PROJEKTEERITUD MAAPINNA KÕRGUS (m ABS)	36,24	36,46	36,01 35,99 36,00
TORU KÕRGUS PEALT (m ABS)	34,14	34,36	33,91 34,59 34,45 34,43
TORU RAJAMISSÜGAVUS	2,21	2,21	2,21 1,51 1,70 1,73
LANG	0,015	0,005	0,005
TORU MATERJAL	De110 PE - 114,8m		De160 PVC - 2,8m
VAHEKAUGUSED (m)	15,0	96,5	3,3 2,8
SIRGESTATUD TRASSI PLAAN			

Muudatuse nr	Kuupäev	Projekteerija	Vastutav spetsialist	Seiglus
Projekteerija				
Töö nimetus Peipsi põhjaranniku vee ja kanali projekteerimine - ehitusetapp I				
Töö tellija Alutaguse Vallavalitsus				
Joonise nimetus Ala 17 torustike pikiprofilid				
Töö väljastamise aeg 05.02.2024				
Joonise digiaadress 319801_PP_VK-6-384_02_Ala17_pikiprofilid.dwg				
Objekt aadress Kaulsi, Kuru ja Uskütä, Alutaguse vald, Ida-Viru maakond				
Projekti staadium Töö number Joonise number Mõõtkaava 1:500 VK-6-41				
Vastutav spetsialist Janno Erm				
Projekti staadium Töö number Joonise number Mõõtkaava 1:500 VK-6-41				
Vastutav spetsialist Kätlin Vodja				



OU KESKKONNAPROJEKT
A: Ringse 12, 50105 Tartu
T: +372 7305 060
E: kp@keskkonnaprojekt.ee
MTR reg nr EP10769210-0001

ALA17 KS1-2

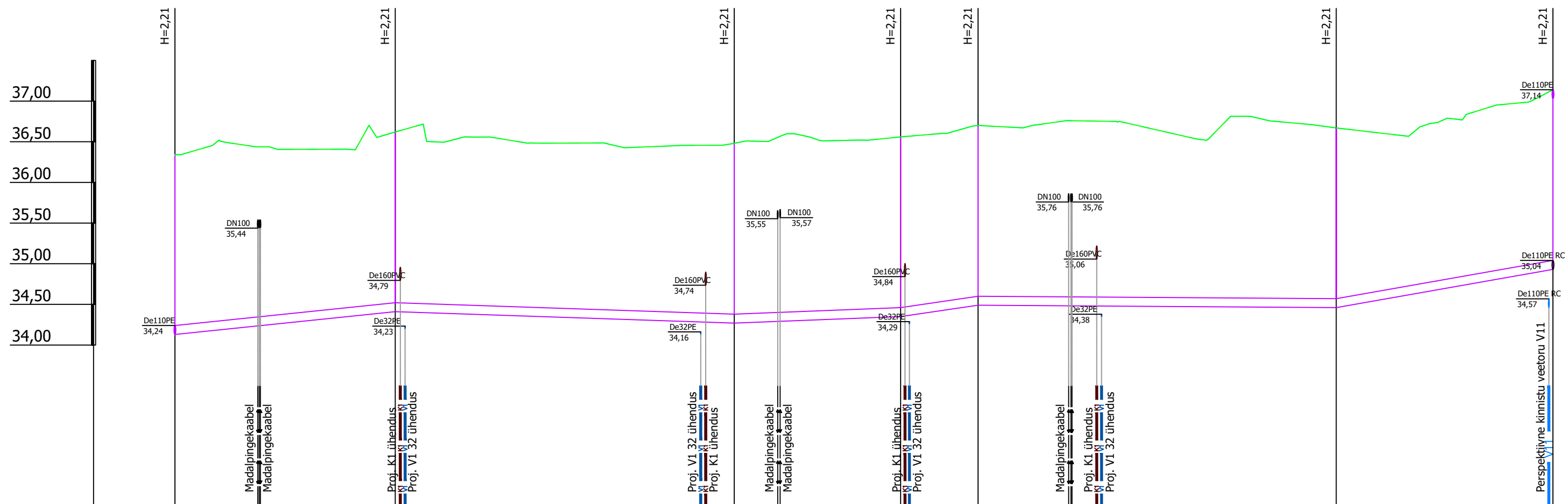


Mhor: 1:500
Mver: 1:50

KAEVU TÄHIS	KS1-1712 Kauksi-RKP-005 KS1-1712-1		KS1-1713	KS1-1714	KS1-1715	KS1-1716	KS1-1717	KS1-1718
OLEMASOLEVA MAAPINNA KÕRGUS (m ABS)	36,39	36,20	36,35	36,38	36,51	36,61	36,69	36,34
PROJEKTEERITUD MAAPINNA KÕRGUS (m ABS)	36,39	36,20	36,35	36,38	36,51	36,61	36,69	36,34
TORU PÕHJA KÕRGUS (m ABS)	34,09	33,99	34,14	34,17	34,30	34,40	34,48	34,13
TORU RAJAMISSÜGAVUS	2,21	2,21	2,21	2,21	2,21	2,21	2,21	2,21
LANG	0,8m 0,002 7,5m	0,006	23,2m 0,002	12,7m 0,003	37,8m 0,004	25,6m 0,002	37,8m 23,6m	0,015
TORU MATERJAL	De110 PE - 168,8m							
VAHEKAUGUSED (m)	0,8	7,5	23,2	12,7	37,8	25,6	37,8	23,6
SIRGESTATUD TRASSI PLAAAN								

Muudatuse nr	Kuupäev	Projekteerija	Vastutav spetsialist	Seiglus
Projekteerija				
Töö nimetus Peipsi põhjaranniku vee ja kanali projekteerimine - ehitusetapp I				
Töö tellija Alutaguse Vallavalitsus				
Töö väljastamise aeg 05.02.2024				
Joonise digiaadress 319801_PP_VK-6-384_02_Alat17_pikiprofilid.dwg				
Joonise nimetus Ala 17 torustike pikiprofilid				
Objekt aadress Kauksi, Kuru ja Uskütä, Alutaguse vald, Ida-Viru maakond				
Joonise number 3198				
Töö number VK-6-42				
Mõõtkava 1:500				
Vastutav spetsialist Janno Erm				
Projekteeeris Kätlin Vodja				
Keskkonnaprojekt OÜ KESKKONNAPROJEKT A: Ringse 12, 50105 Tartu T: +372 7305 060 E: ko@keskkonnaprojekt.ee MTR reg nr EP10769210-0001				

ALA17 KS1-3



Mhor: 1:500
Mver: 1:50

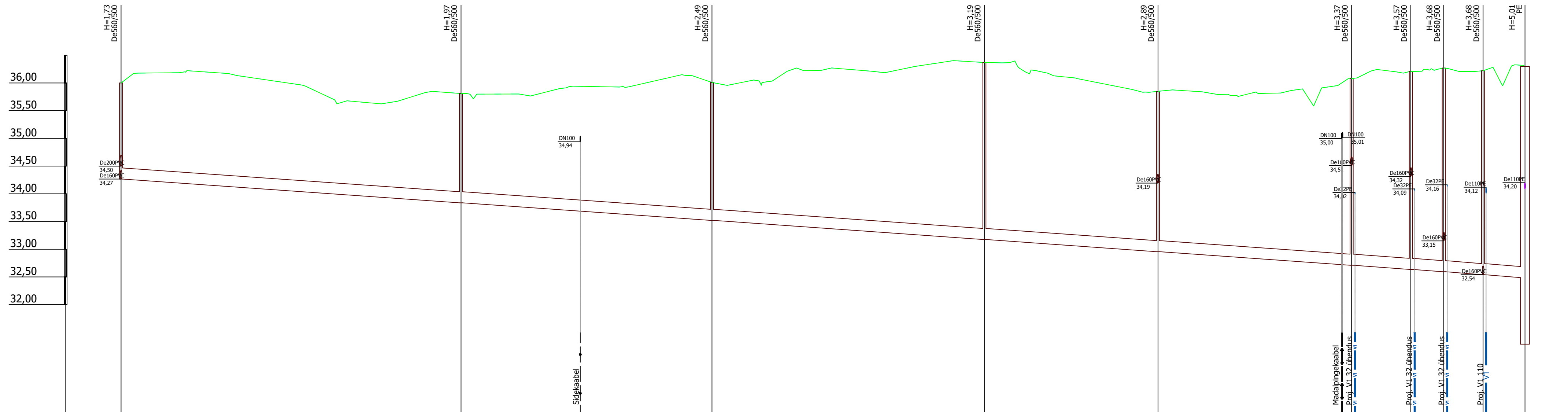
KAEVU TÄHIS	KS1-1718	KS1-1719	KS1-1720	KS1-1721	KS1-1722	KS1-1723	KS1-2015-1
OLEMASOLEVA MAAPINNA KÕRGUS (m ABS)	36,34	36,62	36,48	36,56	36,70	36,67	37,14
PROJEKTEERITUD MAAPINNA KÕRGUS (m ABS)	36,34	36,62	36,48	36,56	36,70	36,67	37,14
TORU KÕRGUS PEALT (m ABS)	34,24	34,52	34,38	34,46	34,60	34,57	35,04
TORU RAJAMISSÜGAVUS	2,21	2,21	2,21	2,21	2,21	2,21	2,21
LANG	0,010	27,1m / 41,7m	0,003 / 0,004	20,5m / 9,5m / 44,0m	0,015	0,001 / 0,018	26,6m
TORU MATERJAL	De110 PE - 169,4m						
VAHEKAUGUSED (m)	27,1	41,7	20,5	9,5	44,0	26,6	
SIRGESTATUD TRASSI PLAAN							

Muudatuse nr	Kuupäev	Projekteerija	Vastutav spetsialist	Seiglus
Projekteerija				
Töö nimetus Peipsi põhjaranniku vee ja kanali projekteerimine - ehitusetapp I				
Töö tellija Alutaguse Vallavalitsus				
Joonise nimetus Ala 17 torustike pikiprofilid				
Töö väljandmise aeg 05.02.2024				
Joonise digiaadress 319801_PP_VK-6-3846_V02_Alat17_pikiprofilid.dwg				
Objekt aadress Kaulsi, Kuru ja Uskütä, Alutaguse vald, Ida-Viru maakond				
Projekti staadium Töö number Joonise number Mõõtkaava 1:500				
Vastutav spetsialist Janno Erm				
Projekti staadium Töö number Joonise number Mõõtkaava 1:500				
Vastutav spetsialist Kätlin Vodja				



OU KESKKONNAPROJEKT
A: Ringse 12, 50105 Tartu
T: +372 7305 060
E: kp@keskkonnaprojekt.ee
MTR reg nr EP10769710-0001

ALA17 K1-1

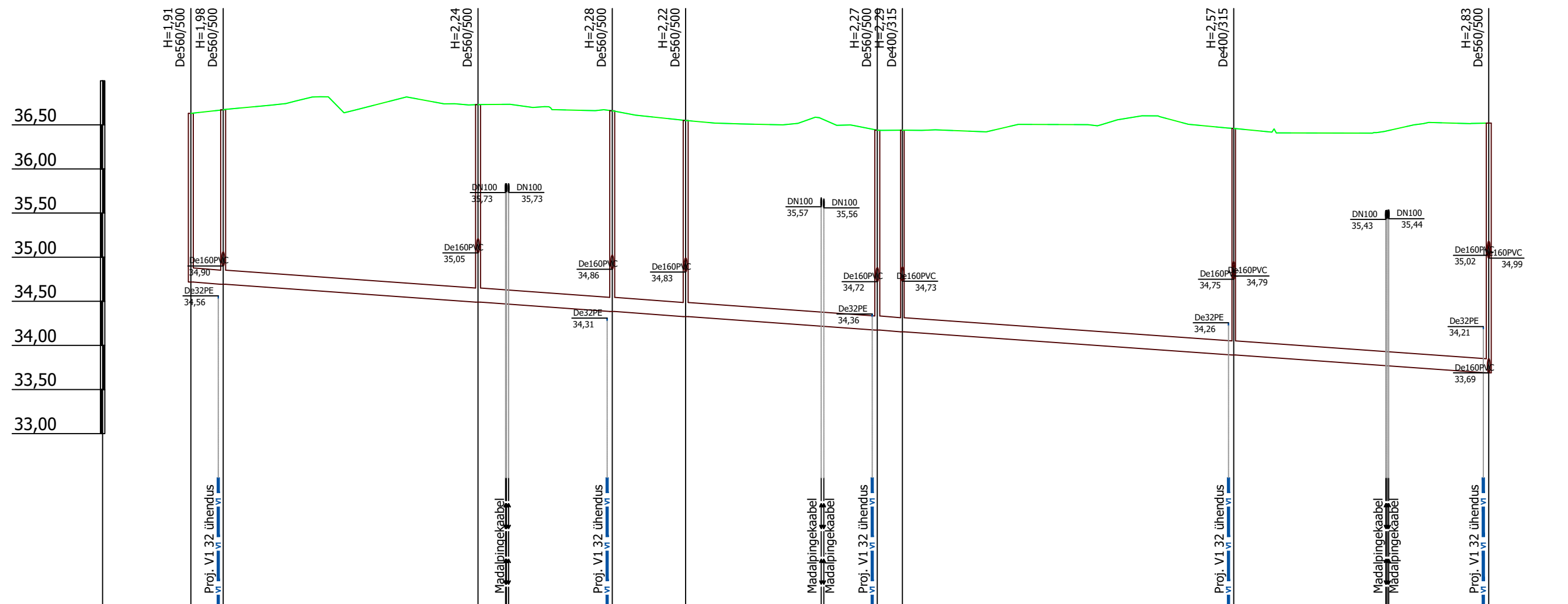


Mhor: 1:500
Mver: 1:50

KAEVU TÄHIS	K1-1710	K1-1711	K1-1712	K1-1713	K1-1714	K1-1715	K1-1716	K1-1717	K1-1718	Kauksi-RKP-005	
OLEMASOLEVA MAAPINNA KÕRGUS (m ABS)	36,00	35,81	36,01	36,37	35,85	36,08	36,21	36,27	36,22	36,30	
PROJEKTEERITUD MAAPINNA KÕRGUS (m ABS)	36,00	35,81	36,01	36,37	35,85	36,08	36,21	36,27	36,22	36,30	
TORU PÕHJA KÕRGUS (m ABS)	34,27	33,84	33,52	33,18	32,96	32,71	32,64	32,59	32,54	32,49	
TORU RAJAMISSÜGAVUS	1,73	1,97	2,49	3,19	2,89	3,37	3,57	3,68	3,68	3,81	
LANG	238,9m						0,007	0,008	0,007		
TORU MATERJAL			De200 PVC - 253,5m								
VAHEKAUGUSED (m)		61,4	45,3	49,2	31,4	35,0	10,7	6,0	7,1	7,6	
SIRGESTATUD TRASSI PLAAN											

Muudatuse nr	Projektiteerija	Vastutav spetsialist	Töö nimetus	Töö tellija
	Projektiteerija	Seigustus	Peipsi põhjaranniku vee ja kanali projekteerimine - ehitusetapp I	Alutaguse Vallavalitsus
Vastutav spetsialist	Projektiteerija	Joontase nimetus	Ala 17 torustike pikiprofilid	Töö väljastamise aeg
Janno Erm	Keskonnaprojekt	Objekti aadress	Kauksi, Kuru ja Uskütä, Alutaguse vald, Ida-Viru maakond	05.02.2024
Kätlin Vodja	OU KESKONNAPROJEKT A: Ringse 12, 50105 Tartu T: +372 7305 060 E: k@keskonnaprojekt.ee MTR reg nr EP10769710-0001	Joontase digiaadress	319801_pp_vk6-3846_v02_Ala17_pikiprofilid.dwg	Joontase digiaadress
		Projektiteerimise number	3198	Projektiteerimise number
		Joontase number	3198	Joontase number
		Maastikava	1:500	Maastikava
		Maastikava	1:500	Maastikava

ALA17 K1-2

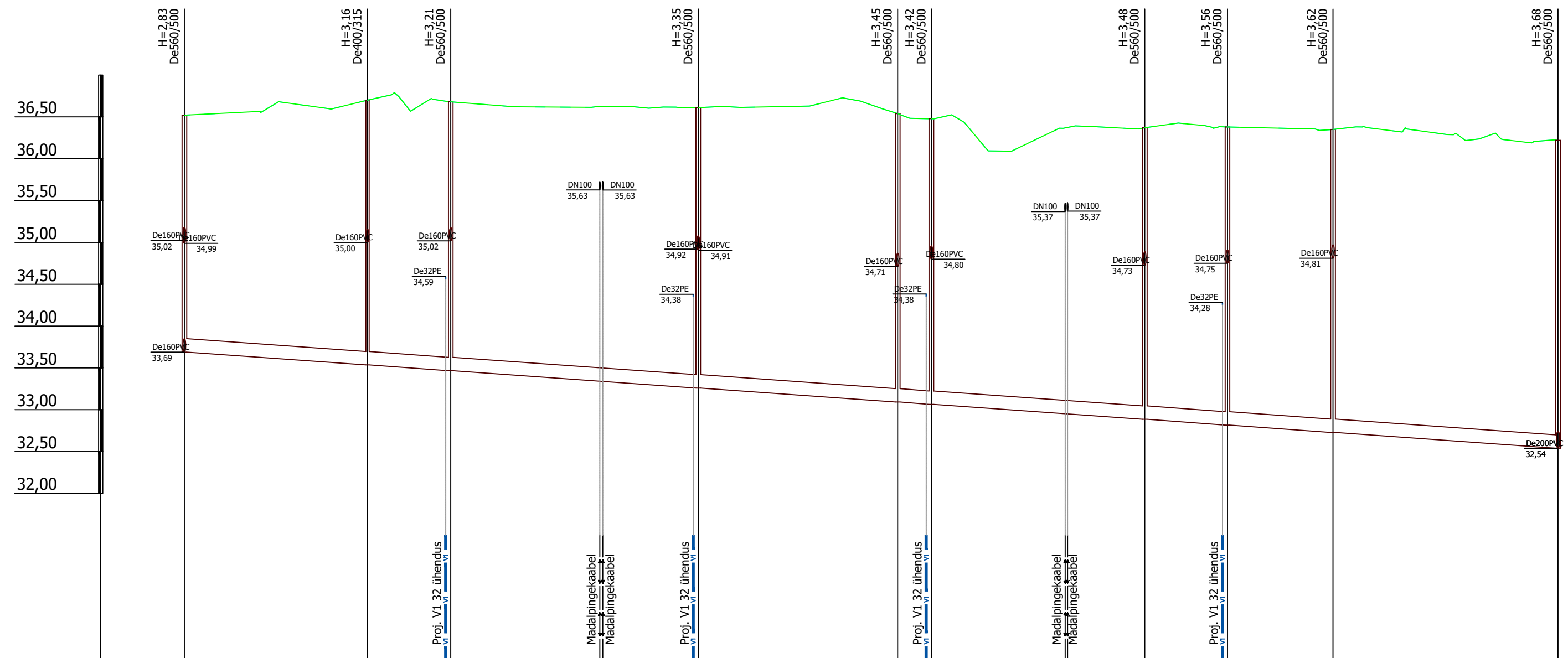


Mhor: 1:500
Mver: 1:50

KAEVU TÄHIS	VRK-1711 K1-1734	K1-1733	K1-1732	K1-1731	K1-1730/29	K1-1728	K1-1727
OLEMASOLEVA MAAPINNA KÕRGUS (m ABS)	36,63	36,67	36,73	36,66	36,55	36,44	36,52
PROJEKTEERITUD MAAPINNA KÕRGUS (m ABS)	36,63	36,67	36,73	36,66	36,55	36,44	36,52
TORU PÕHJA KÕRGUS (m ABS)	34,72	34,69	34,49	34,38	34,33	34,17	33,69
TORU RAJAMISSÜGAVUS	1,91	1,98	2,24	2,28	2,22	2,27	2,83
LANG	147,0m						0,007
TORU MATERJAL	De160 PVC - 147,0m						
VAHEKAUGUSED (m)	3,7	28,9	15,2	8,3	21,7	2,8	37,5
SIRGESTATUD TRASSI PLAAN							

Muudatuse nr	Kuupäev	Projekteerija	Vastutav spetsialist	Seiglus
Projekteerija				
Töö nimetus Peipsi põhjaranniku vee ja kanali projekteerimine - ehitusetapp I				
Töö tellija Alutaguse Vallavalitsus				
Töö väljastamise aeg 05.02.2024				
Joonise digiaadress 319801_PP_VK-3846_V02_Ala17_pikiprofilid.dwg				
Projekti staadium PP				
Töö number 3198				
Mõõtkava 1:500				
Joonise number VK-6-45				
Joonise nimetus Ala 17 torustike pikiprofilid				
Objekti aadress Kauksi, Kuru ja Uskütä, Alutaguse vald, Ida-Viru maakond				
Vastutav spetsialist Janno Erm				
Projekti koostaja Kätlin Vodja				
OÜ KESKONNAPROJEKT A: Ringse 12, 50105 Tartu T: +372 7305 060 E: kp@keskonnaprojekt.ee MTR reg nr EP10769710-0001				
Allkiri /allkirjastatud digitaalselt/ Allkiri /allkirjastatud digitaalselt/				

ALA20 K1-3



Mhor: 1:500
Mver: 1:50

KAEVU TÄHIS	K1-1727	K1-1726	K1-1725	K1-1724	K1-1723 K1-1722	K1-1721	K1-1720	K1-1719	K1-1718
OLEMASOLEVA MAAPINNA KÕRGUS (m ABS)	36,52	36,70	36,68	36,61	36,54	36,37	36,38	36,35	36,22
PROJEKTEERITUD MAAPINNA KÕRGUS (m ABS)	36,52	36,70	36,68	36,61	36,54	36,37	36,38	36,35	36,22
TORU PÕHJA KÕRGUS (m ABS)	33,69	33,54	33,47	33,26	33,09	32,89	32,82	32,73	32,54
TORU RAJAMISSÜGAVUS	2,83	3,16	3,21	3,35	3,45	3,48	3,56	3,62	3,68
LANG	164,1m								0,007
TORU MATERJAL	De160 PVC - 164,1m								
VAHEKAUGUSED (m)	21,9	9,9	29,6	23,8	4,0	25,5	9,9	12,6	26,9
SIRGESTATUD TRASSI PLAAN									

Muudatuse nr	Kuupäev	Projekteerija	Vastutav spetsialist	Seiglus
Projekteerija				
<p>Töö nimetus Peipsi põhjaranniku vee ja kanali projekteerimine - ehitusetapp I</p> <p>Töö tellija Alutaguse Vallavalitsus</p> <p>Töö väljastamise aeg 05.02.2024</p> <p>Joonise nimetus Ala 17 torustike pikiprofilid</p> <p>Joonise digiaadress 31980_PP_VK-3846_V02_Ala17_pikiprofilid.dwg</p> <p>Objekti aadress Kauksi, Kuru ja Uskütä, Alutaguse vald, Ida-Viru maakond</p> <p>Vastutav spetsialist Janno Erm</p> <p>Projekteeris Kätlin Vodka</p> <p>Altkiri /alkirjasutatud digitaalselt/ Altkiri /alkirjasutatud digitaalselt/</p> <p>Projektis taandumise number 3198</p> <p>Joonise number VK-6-46</p> <p>Mõõtkava 1:500</p>				



OU KESKKONNAPROJEKT
A: Ringse 12, 50105 Tartu
T: +372 7305 060
E: ko@keskkonnaprojekt.ee
MTR reg nr EP10769710-0001