
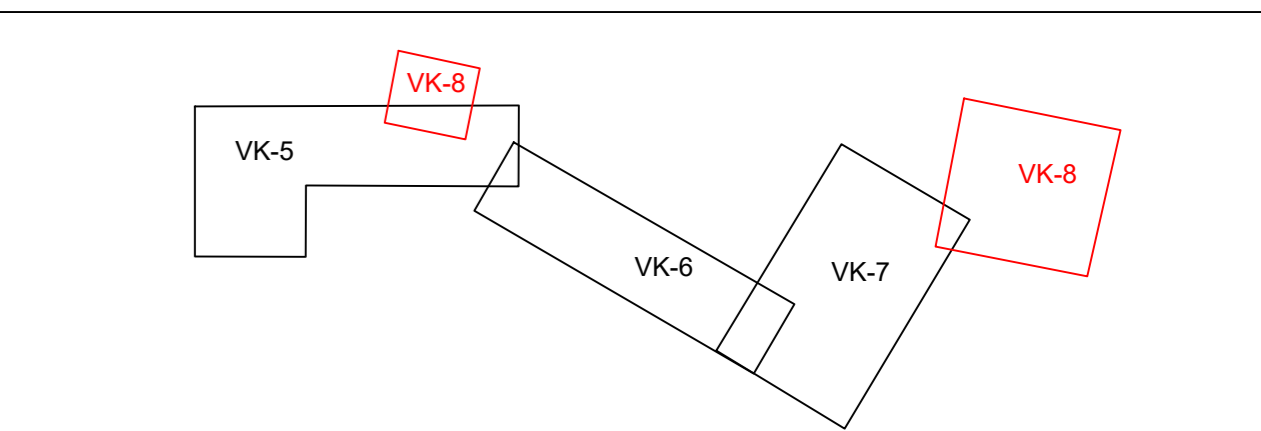



- Projekteeritud tehno võrgud:**
- - projekteeritud veetorustik
 - - projekteeritud survekanalisatsioon
 - - projekteeritud isevooline reoveekanalisatsioon
 - - - projekteeritud veesõlm
 - - - projekteeritud kanalisatsioonisõlm
 - - liikveeritav puu
 - x - liikveeritav rajatis
 - - - lahtise kaeviku piir / puurimiskaevik
 - - - sundpuurimise orientruutv pingi asukoht
 - - - - riigimaantee kaitsvöönd 30m

- TINGMÄRGID:**
- Olemasolevad tehno võrgud:**
- - Kinnistupiir
 - - Olemasolev sademeveekanalisatsioon
 - - Olemasolev reoveekanalisatsioon
 - - - Olemasolev veetorustik
 - - - Olemasolev madalpinge maakaabel
 - - - Olemasolev madalpinge õhuliin
 - - - Olemasolev sidekaabel
 - - - Olemasolev sidekanalisatsioon
 - - - Olemasolev kõrgepinge maakaabel



- MÄRKUSED:**
- Märkused ja kirjeldused ehitustööde kohta vt. seletuskirjast;
 - Ehitustööde ja materjalide mahud vt. töömahtude tabelist;
 - Varem paigaldatud kaablite, torude, seadmete ja tarindite läheduses tuleb kaevetöid teha nende omaniku juhendite kohaselt;
 - Insenerivõrkude kaitsetsoonis teostada töid käsitli, vajadusel võrgud teostada;
 - Enne ehitustööde algust tuleb täpsustada ristuvate kommunikatsioonide asukohad;
 - Reoveekanalisatsioonitorustiku lõigu pikkused on võetud kaevu teljest kaevu teljeni;
 - Survetorustiku minimaalne rajamissügavus on 1,8 m maapinnast torustiku peale;
 - Kanalisatsioonikaevud millega läbimõõt ei ole kajastatud joonisel on De400/315
 - Ennem ehitustööde algust täpsustada kinnistul planeeritava maapinna kõrgusmärgid ja vajadusel korrigeerida kaevukaante kõrgusmärgid

Projekteerija:		Tellij: Soojatehnik OÜ	
 Reg.nr: 11000919 EEP000610 EEP000117 MP-0068-00 www.ekore.ee		Objekti nimetus: Lohusalu reoveekogumisala veearustuse ja kanalisatsiooni projekteerimis- ja ehitustööd	
		Töö nimi: Lohusalu reoveekogumisala veearustuse ja kanalisatsiooni projekteerimis- ja ehitustööd	
Tel: +372 52 91572		Joonise nimi: Katendite taastamise plaan ja skeemid	
Töö nr: PP-303/24	Joonise arv: VK-8	Projekteeris: Eero Antons	Allkiri: Allkiri
Staadium: Põhiprojekt	Mõõtkava: M 1:500	Kuupäev: 16.12.2024	Kontrollis: Eero Antons