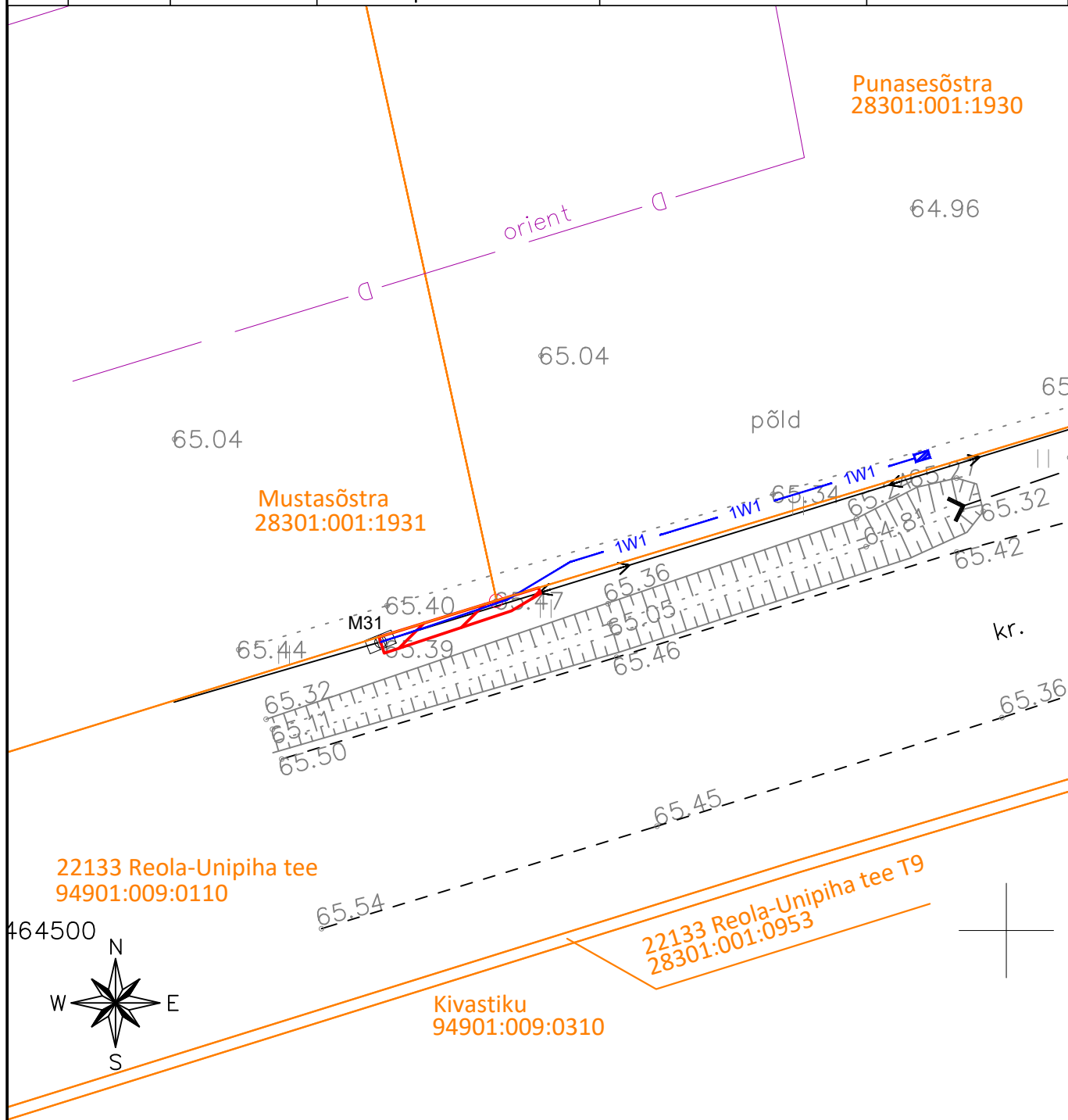




ISIKLIKU KASUTUSÕIGUSEGA KOORMATAVA ALA PLAAN

Jrk nr	IKÕ ala Pos nr (plaanil)	Kinnistu registriosa number	Katastriüksuse tunnus, nimi ja sihtotstarve;	Asukoht riigitee (nr ja nimi) suhtes (lõigu algus ja lõpp km);	Ala pindala ruutmeetrites m ²
1.	Pos 1	5770950	94901:009:0110 22133 Reola-Unipiha tee Transpordimaa 100%	22133 Reola-Unipiha tee km 1.531-1.536	4 m ²



TINGMÄRGID

1W1 Projekteeritud 0,4kV maakaabel

 Kinnistu piir
 Isikliku kasutusõiguse seadmise ala

M 1:250

Koostas: Helina Turja
E-Service AS projekteerija
Töö nr: 24 THR902053