

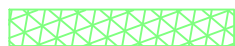
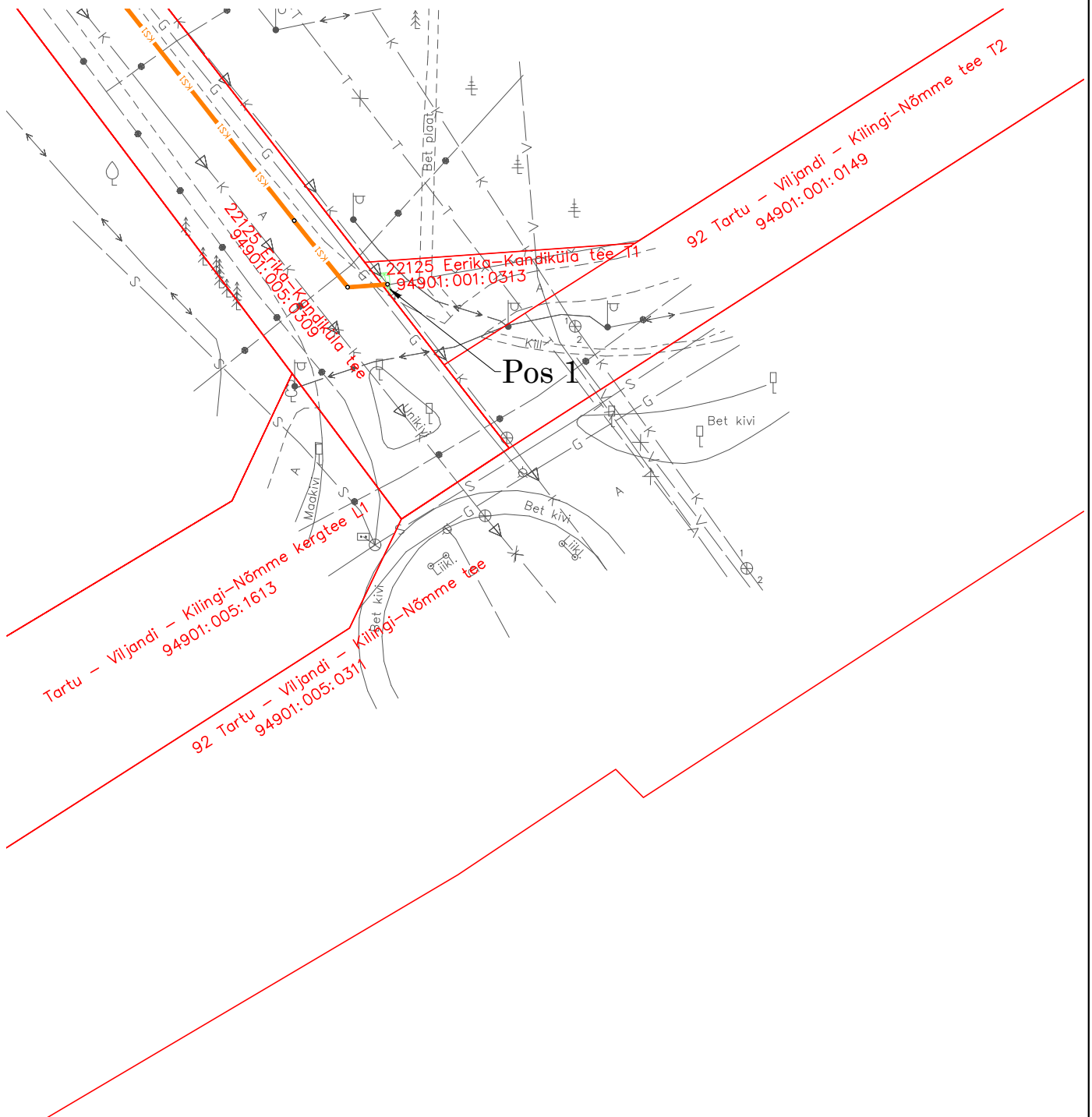

Isikliku kasutusõigusega koormatava ala plaan

Mõõtkava 1:500 A4

Koostaja: Altren Projekt OÜ

Sven Jäämees

"Tartu maakond, Kambja vald, Õssu küla, Eerika tee 19
maaüksuse detailplaneeringu ning Laikasküla maaüksuse
detailplaneeringu järgse taristu projekteerimine", töö nr 23090



- Isikliku kasutusõiguse seadmise ala



- Katastriüksuse piir



- proj. survekanalisatsioonitorustik

Jrk nr	IKÕ ala Pos nr (plaanil)	Kinnistu registriosa number	Katastriüksuse tunnus, nimi ja sihtotstarve	Asukoht riigitee (nr ja nimi) suhtes (lõigu algus ja lõpp km):	Ala pindala ruutmeetrites m ²
1.	Pos 1	3258650	94901:001:0313 22125 Eerika-Kandiküla tee T1 transpordimaa	22125 Eerika-Kandiküla tee km 0,014 - 0,014	1 m ²