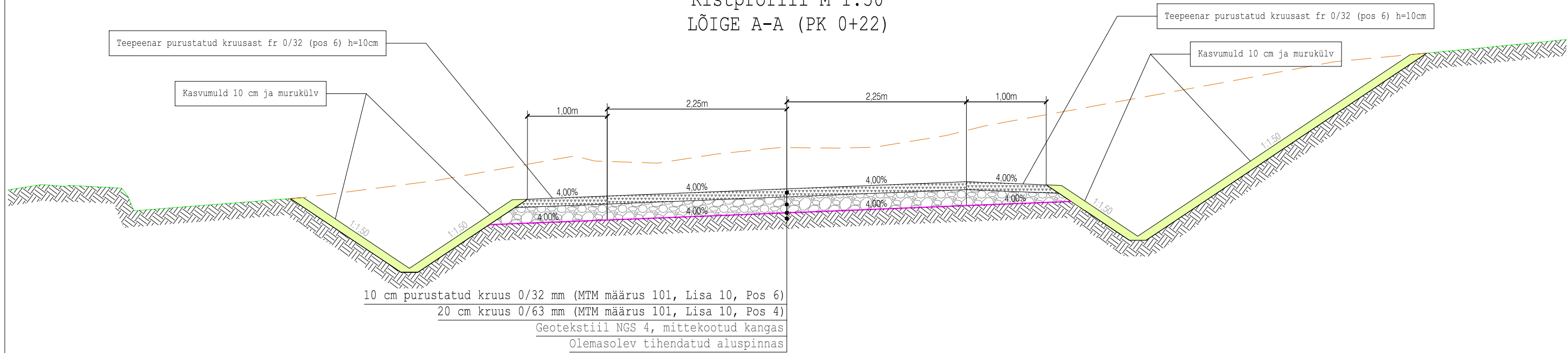


Kuussaare tee ristumiskoht riigiteega Laanemetsa-Koobassaare tee 23210

Ristprofiil M 1:50

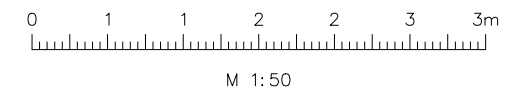
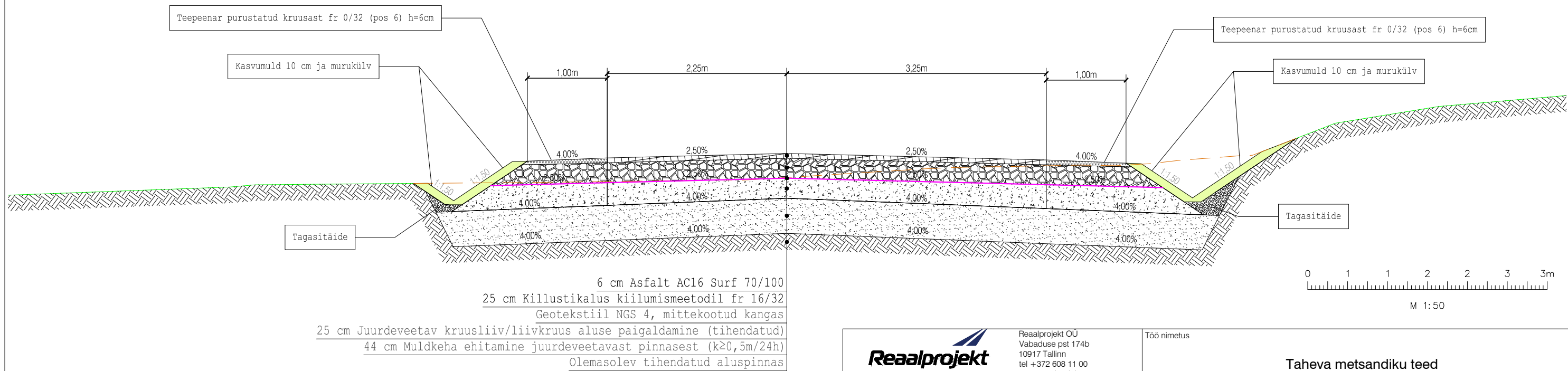
LÕIGE A-A (PK 0+22)



Öövilge tee ristumiskoht riigiteega Võru-Mõniste-Valga tee 67

Ristprofiil M 1:50

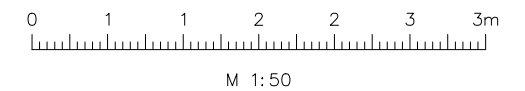

LÕIGE C-C (PK 0+22)



- Olemasolev maapind
- - - Olemasolev maapind enne väljakaevet
- Geotekstiil

Reaalprojekt OU Vabaduse pst 174b 10917 Tallinn tel +372 608 11 00 www.reaalprojekt.ee reaalprojekt@reaalprojekt.ee		Töö nimetus	
Tellija RMK Valgamaa metskond, Kagu regioon, Kagu Valga piirkond		Taheva metsandiku teed	
Insener:	Maksim Solodin	Joonise nimetus	Kuussaare tee (Laanemetsa-Koobassaare tee 23210)
Vastutav insener:	Jaan Luhaorg		Kõrvalmaantee km 2,600) Lõige A-A
Insener:	...		Öövilge tee (Võru-Mõniste-Valga tee 67)
Projektijuht:	Reio Vesiallik		Tugimaantee km 67,500) Lõige C-C
Fail / Kuupäev:	P23077_PP_TL_4-03_lõiked.dwg / 20.06.2024	Töö nr	P23077
		Stadium	PP
		Kõide, eriosa	TL
		Joonise nr	4-03-01
		Möötkava	M 1:50

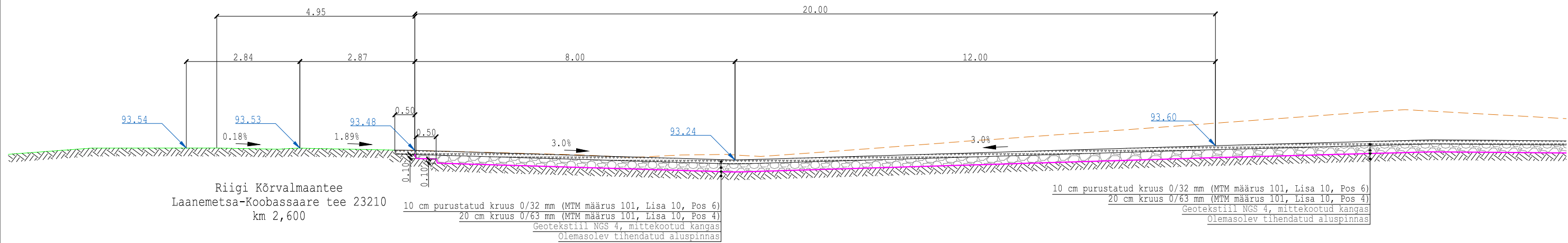
Hõbejõe tee ristumiskoht riigiteega Võru-Mõniste-Valga tee 67
 Ristprofiil M 1:50
 LÕIGE E-E (PK 0+22)



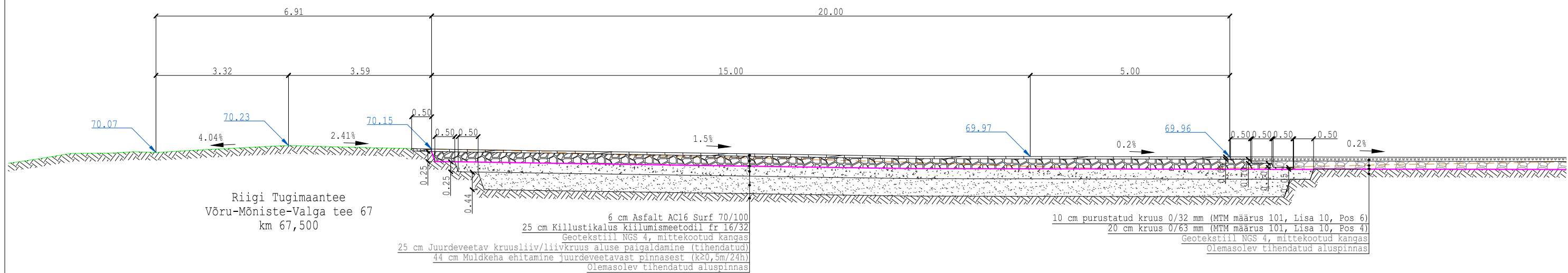
- Olemasolev maapind
- - - Olemasolev maapind enne väljakaevet
- Geotekstiil

Reaalprojekt OU Vabaduse pst 174b 10917 Tallinn tel +372 608 11 00 www.reaalprojekt.ee reaalprojekt@reaalprojekt.ee		Töö nimetus	
Tellija RMK Valgamaa metskond, Kagu regioon, Kagu Valga piirkond		Taheva metsandiku teed	
Insener:	Maksim Solodin	Joonise nimetus	
Vastutav insener:	Jaan Luhaorg	Hõbejõe tee (Võru-Mõniste-Valga tee 67 Tugimaantee km 66,946) Lõige E-E	
Insener:	...	Möötkava	
Projektjuht:	Reio Vesiallik	M 1:50	
Fail / Kuupäev:	P23077_PP_TL_4-03_lõiked.dwg / 20.06.2024	Töö nr	Joonise nr
		P23077	4-03-02
		Stadium	Kõide; eriosa
		PP	TL

Kuussaare tee ristumiskoht riigiteega Laanemetsa-Koobassaare tee 23210
Ristprofiil M 1:100
LÕIGE B-B



Öövilge tee ristumiskoht riigiteega Võru-Mõniste-Valga tee 67
Ristprofiil M 1:100
LÕIGE D-D

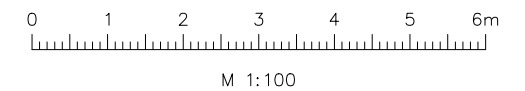
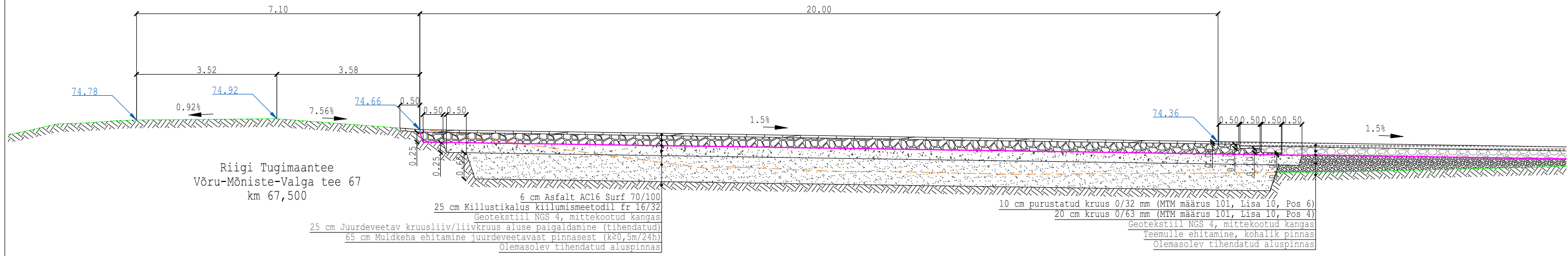


M 1:100

- Olemasolev maapind
- - - Olemasolev maapind enne väljakaevet
- Geotekstiil
- ↘ 36.07 Projektteeritud kõrgusmärk (abs)

Reaalprojekt OU Vabaduse pst 174b 10917 Tallinn tel +372 608 11 00 www.reaalprojekt.ee reaalprojekt@reaalprojekt.ee		Töö nimetus	
		Taheva metsandiku teed	
Tellijä		Asukoht	
RMK Valgamaa metskond, Kagu regioon, Kagu Valga piirkond		Koiva, Laanemetsa ja Lepa küla, Valga vald, Valga maakond	
Insener:	Maksim Solodin	Joonise nimetus	Möötkava
Vastutav insener:	Jaan Luhaorg	Kuussaare tee (Laanemetsa-Koobassaare tee 23210 Kõrvalmaantee km 2,600) Lõige B-B	
Insener:	...	Öövilge tee (Võru-Mõniste-Valga tee 67 Tugimaantee km 67,500) Lõige D-D	
Projektijuht:	Reio Vesiallik	Töö nr	Joonise nr
Fail / Kuupäev:	P23077_PP_TL_4-03_lõiked.dwg / 20.06.2024	P23077	4-03-03
		Stadium	Kõide, eriosa
		PP	TL

Hõbejõe tee ristumiskoht riigiteega Võru-Mõniste-Valga tee 67
 Ristprofiil M 1:100
 LÕIGE F-F



- Olemasolev maapind
- - - Olemasolev maapind enne väljakaevet
- Geotekstiil
- ↙ 36.07 Projekteeritud kõrgusmärk (abs)

Reaalprojekt OU Vabaduse pst 174b 10917 Tallinn tel +372 608 11 00 www.reaalprojekt.ee reaalprojekt@reaalprojekt.ee		Töö nimetus	
Tellija RMK Valgamaa metskond, Kagu regioon, Kagu Valga piirkond		Taheva metsandiku teed	
Insener:	Maksim Solodin	Joonise nimetus	
Vastutav insener:	Jaan Luhaorg	Hõbejõe tee (Võru-Mõniste-Valga tee 67 Tugimaantee km 66,946) Lõige F-F	
Insener:	...	Möötkava	
Projektijuht:	Reio Vesiallik	M 1:100	
Fail / Kuupäev:	P23077_PP_TL_4-03_lõiked.dwg / 20.06.2024	Töö nr	Joonise nr
		P23077	4-03-04
		Staadium	Kõide; eriosa
		PP	TL