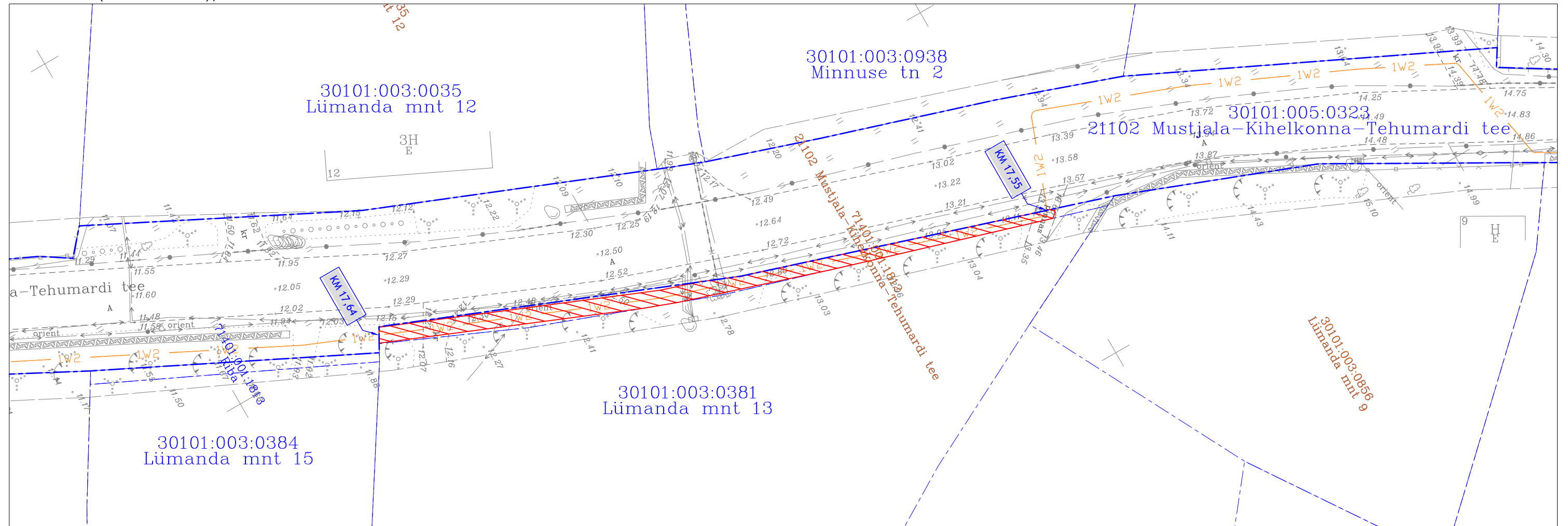





# Isikliku kasutusõiguse seadmise plaan

21102 Mustjala-Kihelkonna-Tehumardi tee

Kihelkonna-Kihelkonna II etapp (asula), Kihelkonna alevik, Saaremaa vald, Saare maakond Katastritunnus 71401:001:1812  
Töö nr: IP6384

M 1:1000 (1 cm = 10 m), A3



TINGMÄRGID	
	Katastriüksuse piir
	Projekteeritud 10kV maakaabel
	Kasutusõiguse ala 151 m <sup>2</sup>

Jrk nr	IKÕ ala Pos nr (plaanil)	Kinnistu registriosa number	Katastriüksuse tunnus, nimi ja sihtotstarve	Asukoht riigitee (nr ja nimi) suhtes (lõigu algus ja lõpp km)	Ala pindala m <sup>2</sup>
1	Pos 1	puudub	21102 Mustjala-Kihelkonna-Tehumardi tee Katastritunnus 30101:005:0321 Transpordimaa	21102 Mustjala-Kihelkonna-Tehumardi tee km-l 17,55-17,64	151 m <sup>2</sup>