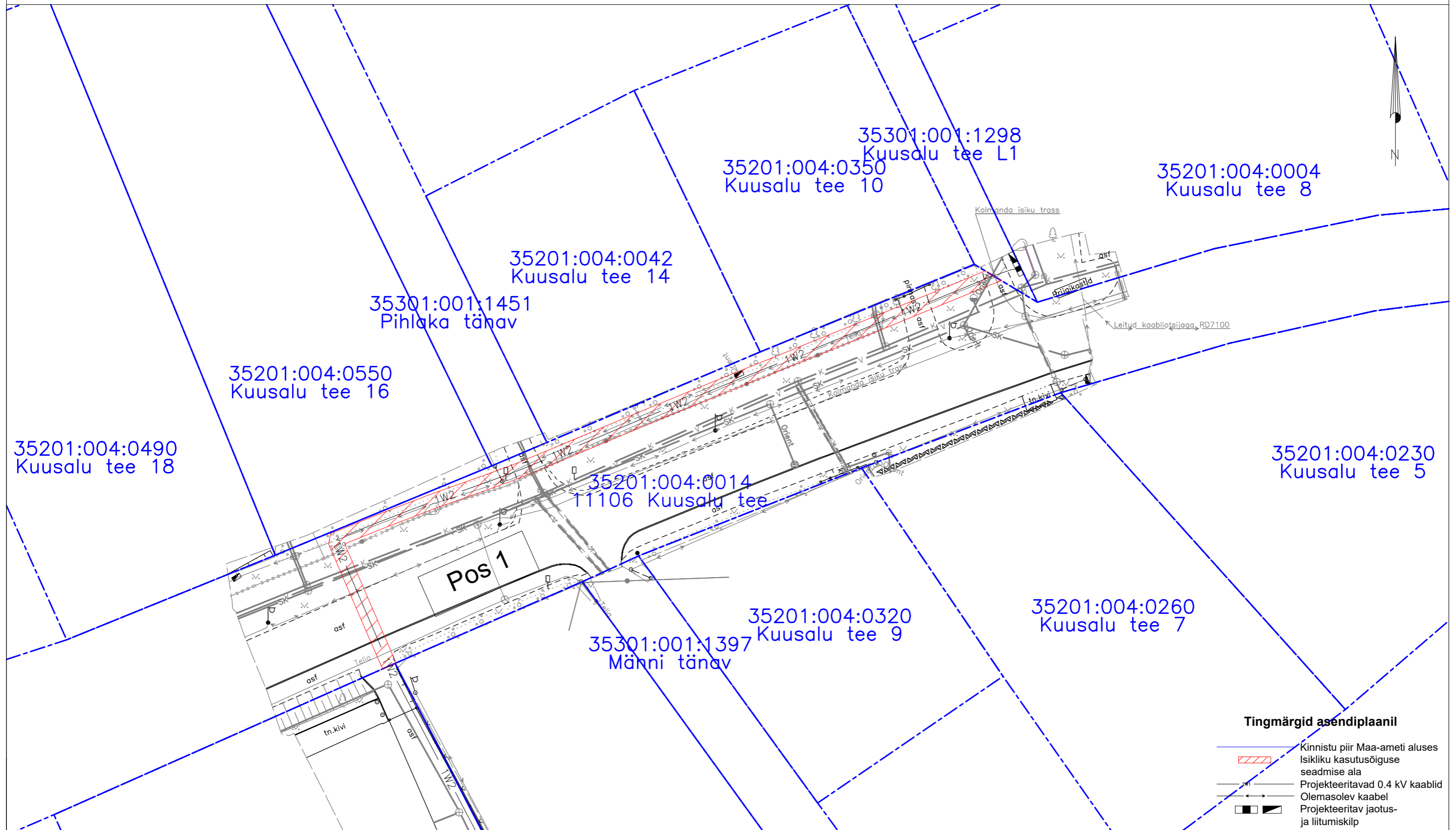







ISIKLIKU KASUTUSÕIGUSE SEADMISE PLAAN



Tingmärgid asendiplaanil

-  Kinnistu piir Maa-ameti aluses
-  Isikliku kasutusõiguse seadmise ala
-  Projekteeritavad 0.4 kV kaablid
-  Olemasolev kaabel
-  Projekteeritav jaotus- ja liitumiskilp

Jrk nr.	Kasutusala pos nr. (plaanil)	Kinnistu registriosa number	Katastriüksse tunnus, nimi ja sihtotstarve	Asukoht riigitee (nr ja nimi) suhtes (lõigu algus ja lõpp km)	Ala pindala ruutmeetrites m ²	Projekt: LC1200 Mäe tn 1 Töö nr: IH/24/006
1	Pos 1	5805050	35201:004:0014 11106 Kuusalu tee Transpordimaa 100%	11106 Kuusalu tee 1.35-1.46km	229m ²	Möötkava: 1:500 (A3) Plaani koostas: Liis Tammekand Liis.Tammekand@enersense.com +372 56924605