













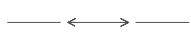




TINGMÄRGID

-  Planeeringuala piir
-  Katastriüksuse piir
- ELAMUMAA 100%**
1762 m²
 Katastriüksuse sihtotstarve ja suurus
-  Kehtiva detailplaneeringu hoonestusala
-  Projekteerimistingimustega 5% suurendatud hoonestusala
-  Olemasolev hoone
-  Olemasolev sõidutee
-  Olemasolev kergliiklustee
-  Olemasolev juurdepääs krundile
-  Ühiskanalisatsiooni reoveepumpla valgala reostuskaitsevöönd
-  Olemasolevate tehnovõrkude kaitsevöönd
-  Olemasolev vee-, reoveekanaliseerimis- ja drenaažitoru
-  Olemasolev tuleõrjehüdrant
-  Olemasolev sidekanalisatsioon
-  Olemasolev elektrikaabel
-  Olemasolev maaküttetorustik

MÄRKUSED:

1. GEODEETILINE ALUSPLAAN: GeoEx OÜ töö nr G24111, mõõdistatud novembris 2024. Koordinaadid L-Est'97 süsteemis, kõrgused EH2000 süsteemis.

Projekt					
Alliku küla Tiirikalda tee 12 katastriüksuse ja lähiala detailplaneering					
Asukoht Harju maakond, Saue vald, Alliku küla			Joonise nimetus Tugiplaan		
Töö number 2403	Staadium DP		Joonise number DP-2	Möötkava Kuupäev	1:500 01.04.2025
Projektijuht / planeerija	H. Jänes				MaHo Consult OÜ heigo.janes@gmail.com +372 53 473 093