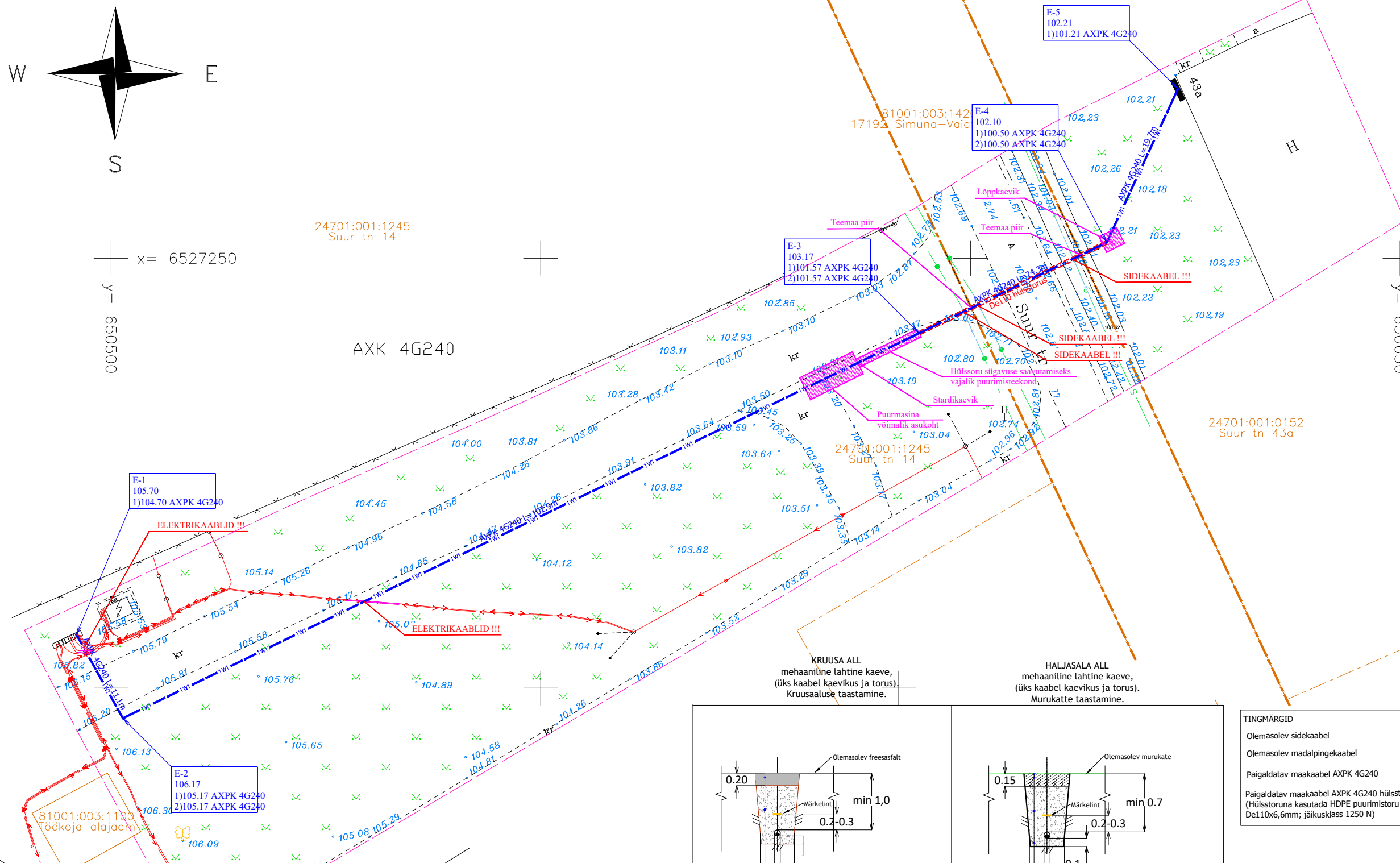


AXK 4G240

- x= 6527250

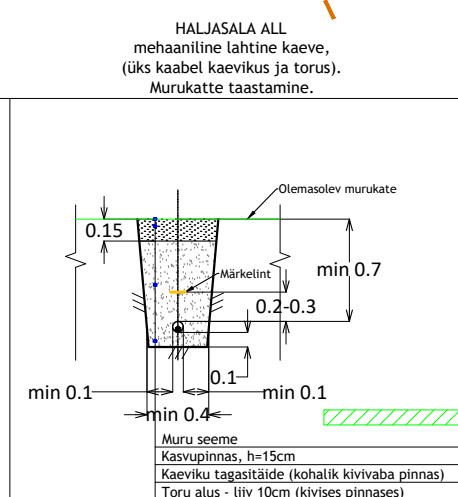
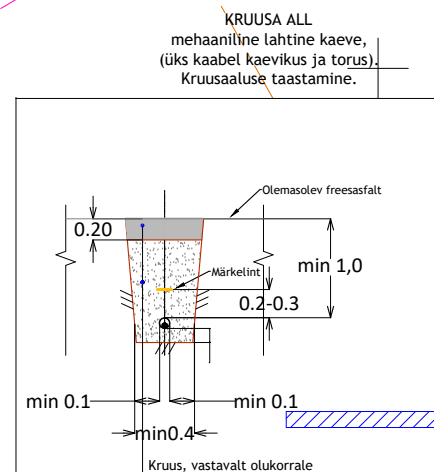


1.Koordinaadid L-EST 97.a. süsteemis, kõrgused EH2000 süsteemis.
2.Kinnistute informatiivsed piirid hangitud Maa-ametist 02.08.2024.a.



Projuht Ulo Amor EKR	02.08
Teostas Kadi Kask EKR	02.08
Teostas Kersti Vahla EKR	02.08
Kontrollis Kristo Must EKR geodeet tase 7	02.08
Inseneribüro REIB OU Tartu Geodeesiaosakond	

TÖÖ NR.	TT-6983T			2024
TÖÖ NIMI:	Sadala, Suur tn 43a kaablitrassi topo-geodeetilised uurimistööd			
OBJEKT:	Suur tn 43a madalpingekaabel			
ASUKOHT:	Jõgeva maakond Jõgeva vald Sadala alevik	LEHT 1	LEHTI 1	MÕÕTKAVA 1:500
JOONIS:	MAA-ALA PLAAN TEHNOVÕRKUDEGA			



Paigaldatav maakaabel AXPK 4G240 hüljsstorus
(Hüljsstoruna kasutada HDPE puurimistoru
De110x6,6mm; jäikusklass 1250 N)

SIDUMINE ELEKTRIVÕRGUGA

Reg. nr. TEL000952 e-mail:guido@totu.ee Tel. 5105873	Kuupäev:	Leht:	Lehti:	Staadium:	Projekti osa:	Mõõtkava:
	30. 09. 2024	1	2	PP	EL	1:500