











TINGMÄRGID:

-  OLEMASOLEV KRUNDI PIIR
-  PLANEERINGUALA PIIR
-  MUUDETAV TOOTMISMAA SIHTOTSTARVE
-  OLEMASOLEV ELAMUMAA
-  OLEMASOLEV MAATULUNDUSMAA
-  OLEMASOLEV TOOTMISMAA
-  OLEMASOLEV TRANSPORDIMAA
-  OLEMASOLEV MAATULUNDUS- JA VEEKOGUMAA
-  OLEMASOLEV HOONESTUS
-  **B** LÄHIM ÜHISTRANSPOORDIPEATUS
Kirepi

NAABERKINNISTUTE ANDMED:

krundi lähiaadress	katastritunnus	krundi kasutamise sihtotstarve	krundi pindala
Ratsuritähe	91804:004:2120	Tootmismaa 100%	27291 m ²
Helmeste tee	91701:001:1163	Transpordimaa 100%	2332 m ²
Kose tee 67	91804:004:2070	Maatulundusmaa 100%	51382 m ²
Aiandi alajaam	91804:004:2240	Tootmismaa 100%	56 m ²
Reitsaku tee	91701:001:2204	Transpordimaa 100%	834 m ²
Kose tee 55	91804:004:0403	Elamumaa 100%	2975 m ²
Kose tee 57a	91701:001:2376	Tootmismaa 100%	1503 m ²
Kose tee 57b	91701:001:2377	Tootmismaa 100%	1495 m ²
Kratipesa	91804:004:0404	Elamumaa 100%	3249 m ²
Kasemäe	91804:004:0405	Elamumaa 100%	2933 m ²
Kunnupera	91804:004:1933	Maatulundusmaa 100%	11150 m ²

MÄRKUSED:

1. Käesoleva joonise alusplaanina on kasutatud väljavõtet Maa-ameti kaardirakendusest

TÖÖ NIMETUS	KOSE TEE 57 KATASTRITÜKSUSE DETAILPLANEERING			
OBJEKTI ASUKOHT	Kose tee 57, Verjärve küla, Võru vald, Võru maakond	PLANEERIJA:	A. G. Palm	23.05.2024
		VASTUTAV ARHITEKT:	A. G. Palm	23.05.2024
JOONISE NIMETUS	KONTAKTVÕÕNDI ANALÜÜS	JOONIS	2	
TÖÖ NUMBER	DP-03-2022	MÕÕTKAVA	1:2000	FORMAAT A3
		STADIUM	DP	