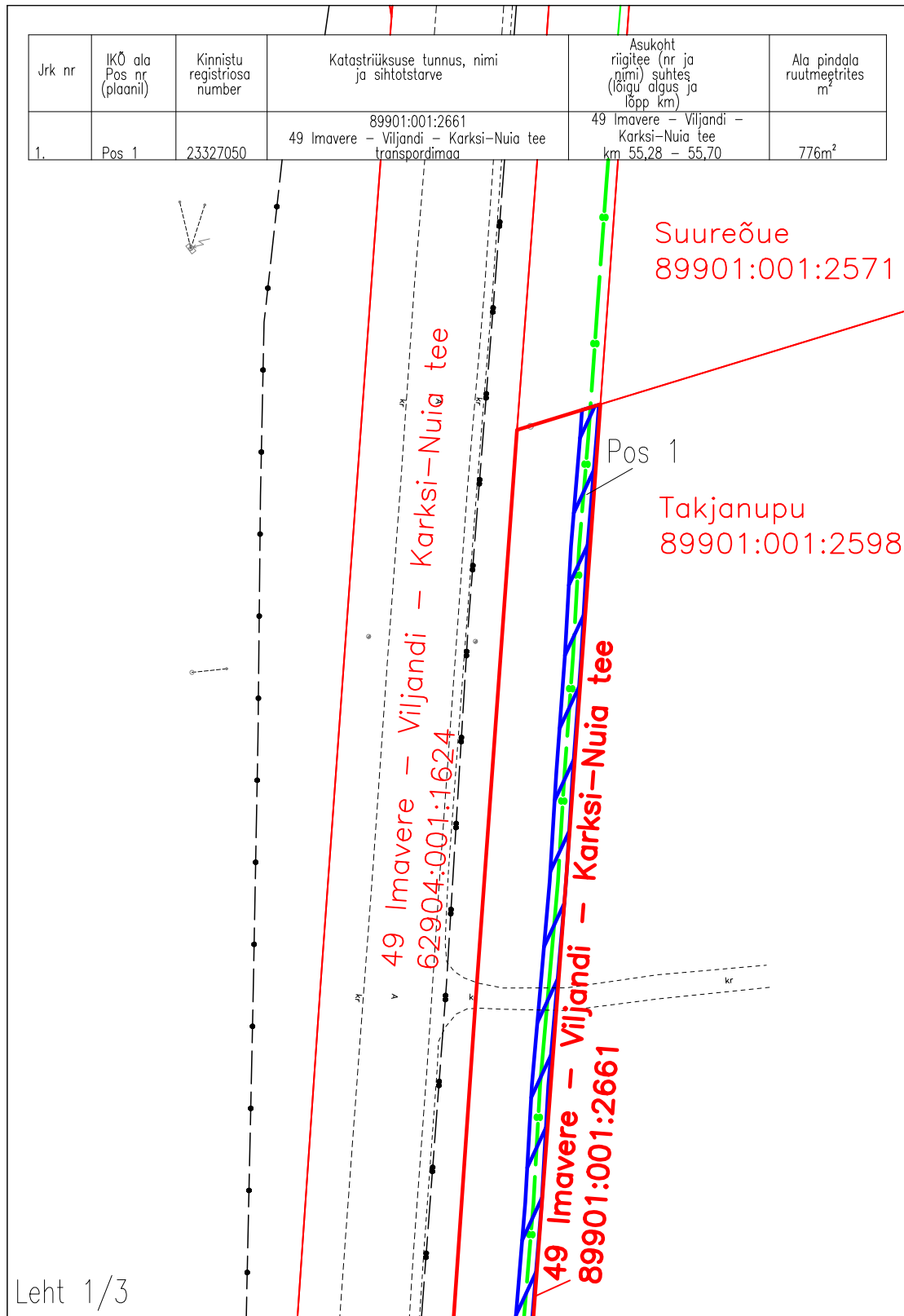






M 1:1000

## ISIKLIKU KASUTUSÕIGUSE ALA PLAAN



Leht 1/3

Projekti koostaja: Tinter-Projekt OÜ  
 Projekt: Riigitee nr 49 Imavere-Viljandi-Karksi-Nuia km  
 53,996-58,871 Viljandi-Loodi lõigu  
 rekonstrueerimise põhiprojekti koostamine.  
 Elektri- ja siderajatiste ümberehituse projekt.  
 Tänavavalgustuse ehituse projekt  
 Projekt nr: 9655PP  
 Teostusjoonis nr: GEO 23-3575  
 Ala plaani koostaja: Lunas OÜ

-  Koormatav ala 776m<sup>2</sup>
-  Koormatava katastriüksuse piir
-  Katastriüksuste piirid
-  Side maakaabel