

Isikliku kasutusõiguse ala plaan

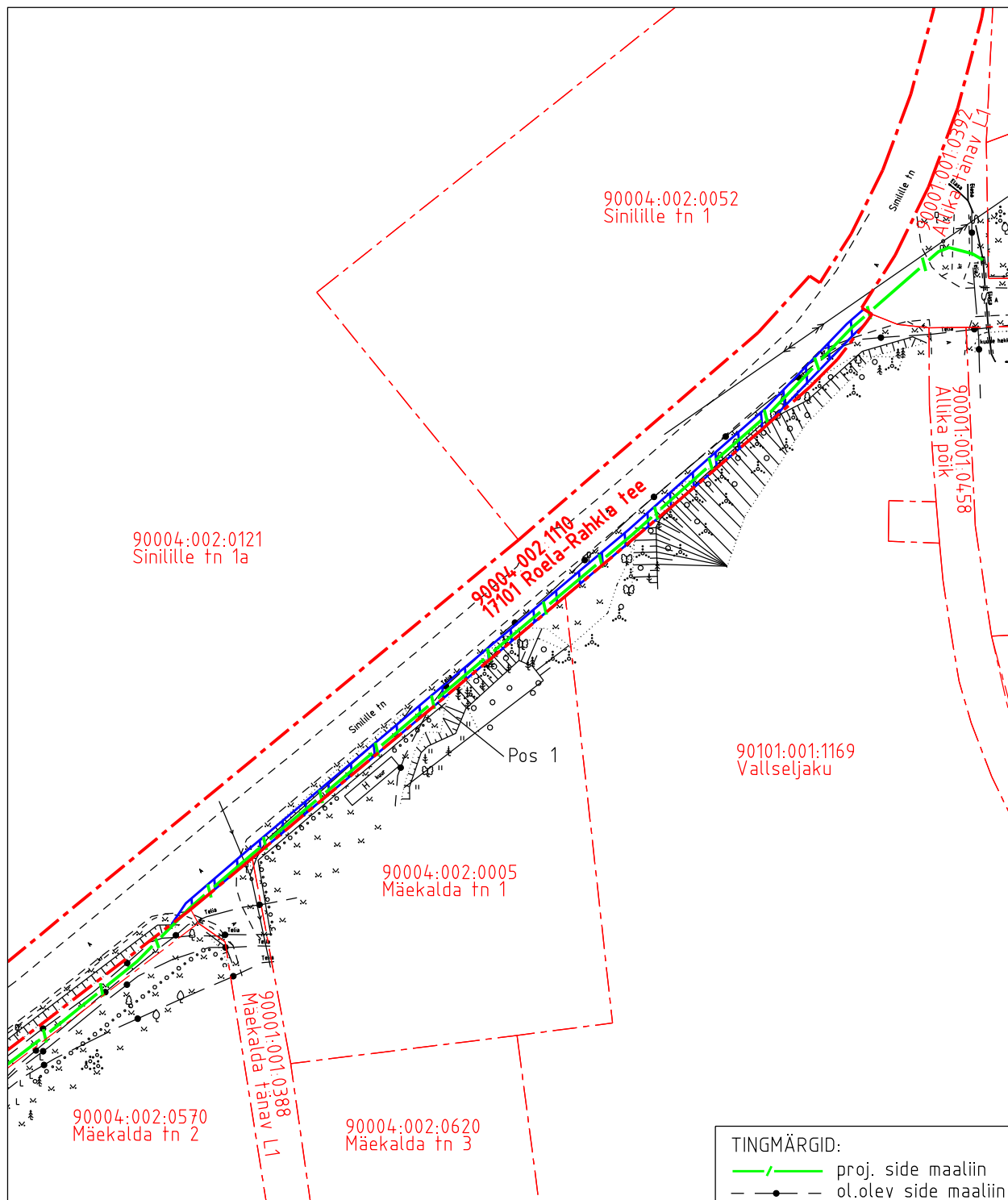
Kinnistu nimi: 17101 Roela-Rahkla tee (KV65441, reg.nr.4285850)

Katastritunnus: 90004:002:1110




Asukoht: Roela alevik, Vinni vald, Lääne-Viru maakond

Kirjanurk OÜ töö nr 10097P

Roela alevik, Tartu mnt 9 sideühendus



IKÕ ala pos nr	Asukoht riigitee 17101 Roela-Rahkla suhtes	Ala pindala (m2)
1	kulgemine 1,84–1,98 km'l	258

-  Isikliku kasutusõiguse ala pindala kokku ligikaudu 251 m<sup>2</sup>
-  Koormatava katastriüksuse piir
-  Katastriüksuste piirid

Plaan 4-1  
M 1:1000

Koostaja:  
OÜ Kirjanurk