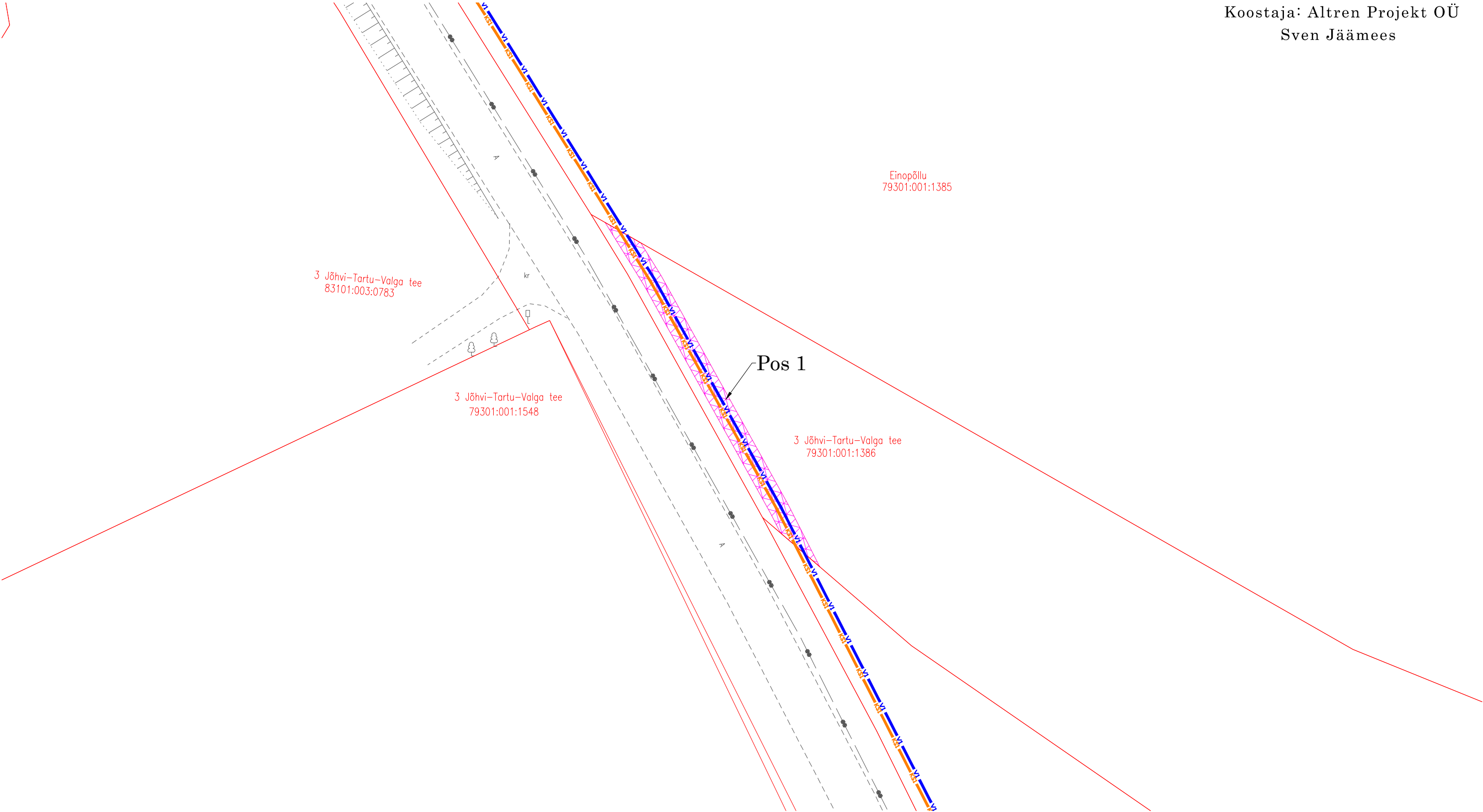






Isikliku kasutusõigusega koormatava ala plaan
Mõõtkava 1:500 A3



Koostaja: Altren Projekt OÜ
Sven Jäämees



-  - Isikliku kasutusõiguse seadmise ala
-  - Katastriüksuse piir
-  - proj. veetorustik
-  - proj. survekanalisatsioonitorustik

Jrk nr	IKÕ ala Pos nr (plaanil)	Kinnistu registriosa number	Katastriüksuse tunnus, nimi ja sihtotstarve	Asukoht riigitee (nr ja nimi) suhtes (lõigu algus ja lõpp km);	Ala pindala ruutmeetrides m²
1.	Pos 1	24772850	79301:001:1386 3 Jõhvi-Tartu-Valga tee transpordimaa	22102 Vorbuse-Kardla tee km 1,127 - 1,176	126 m²

"Tartu linn, Vorbuse küla, Mõisa tee ja Tiigi ringi kinnistute ühendamine ühisveevärgi ja
-kanalisatsiooniga ning Vorbuse küla torustike ühendamine Tartu linna võrguga",
töö nr 25025