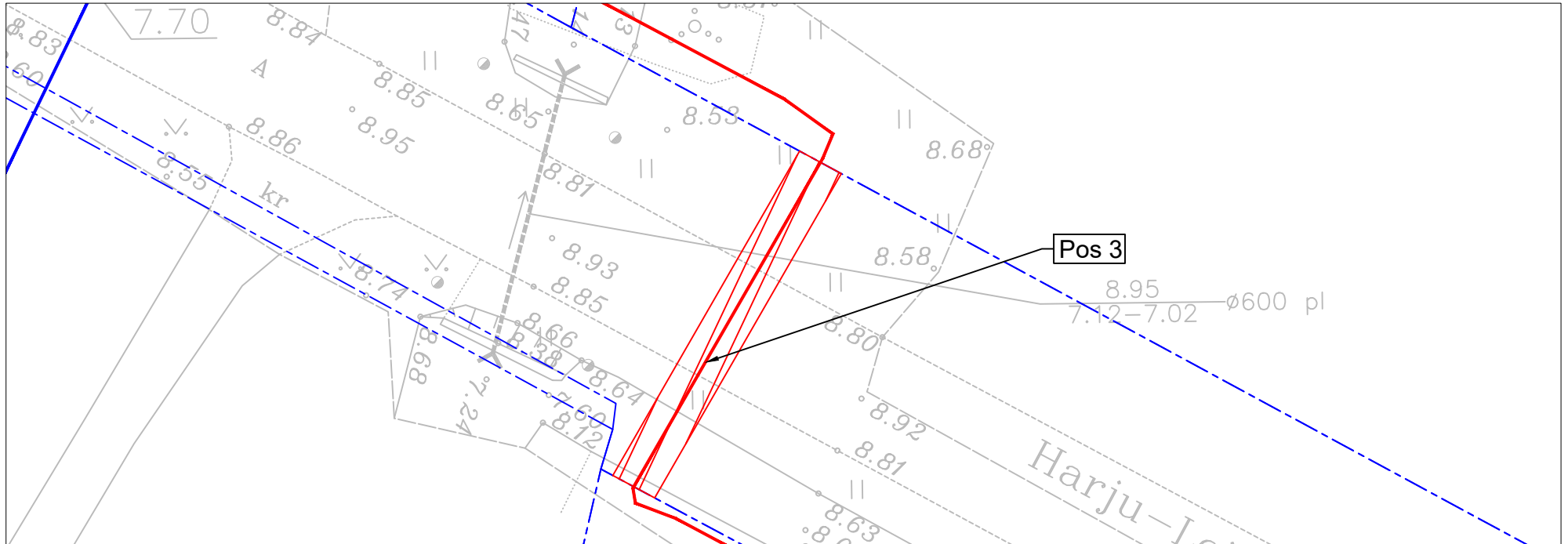





Isikliku kasutusõiguse seadmise plaan
 Harju küla, Hiiumaa vald, Hiiumaa maakond, 12131 Harju-Leisu tee, Katastri nr.
 17502:001:1430
 M 1:250



Jrk nr	KÕ ala Pos nr (plaanil)	Kinnistu registriosa number	Katastriüksuse tunnus, nimi ja sihiotstarve;	Asukoht riigitee (nr ja nimi) suhtes (lõigu algus ja lõpp km);	Ala pindala ruutmeetrites m ²
1	Pos 1	9922250	17502:001:1470; 83 Suuremõisa-Käina-Emmaste tee; Transpordimaa 100%	83 Suuremõisa-Käina-Emmaste tee km 26.96	37,9
2	Pos 2	1249333	17502:001:0565; Parkla; Transpordimaa 100%	83 Suuremõisa-Käina-Emmaste tee km 27.04 – 27.05	25,1
3	Pos 3	9922350	17502:001:1430; 12131 Harju-Leisu tee; Transpordimaa 100%	12131 Harju-Leisu tee km 0.84	31,5
4	Pos 4	9922350	17502:001:1430; 12131 Harju-Leisu tee; Transpordimaa 100%	12131 Harju-Leisu tee km 0.46	2,4
5	Pos 5	9922350	17502:001:1430; 12131 Harju-Leisu tee; Transpordimaa 100%	12131 Harju-Leisu tee km 0.01-0.02, 0.07	22,2
7	Pos 7	1251733	17502:001:0567; Tuuliku parkla; Transpordimaa 100%	83 Suuremõisa-Käina-Emmaste tee km 27.05 – 27.07	27,9

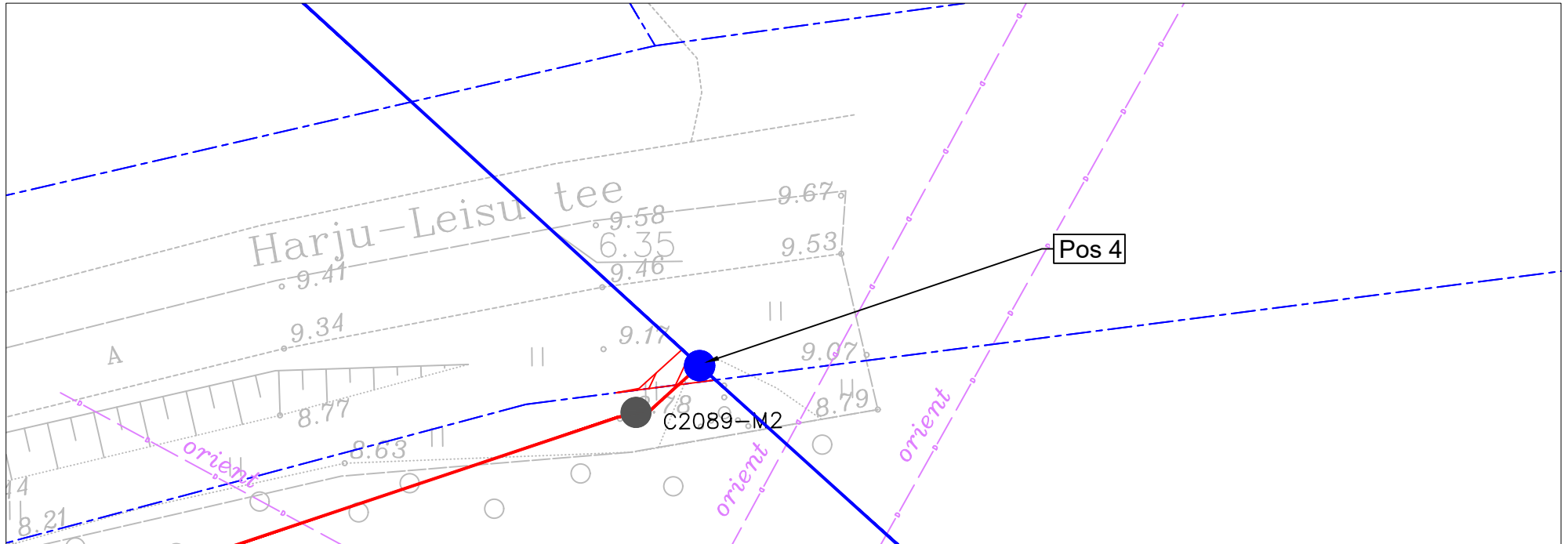
TINGMÄRGID

-  Katastripiir
-  Projekteeritud sideliin maasisene
-  Kasutusõiguse ala

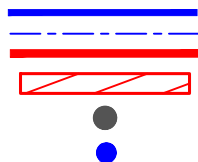
Töö tellija: Enefit AS
 SIDEVÕRGU PROJEKTEERIMINE RAPLA-,
 LÄÄNE- JA HIUMAAL (P2024-09) VT2089

Töö nr. 24020
 Koostas: Marek Banko
 Hepta Group Energy OÜ projekteerija

Isikliku kasutusõiguse seadmise plaan
Harju küla, Hiiumaa vald, Hiiumaakond, 12131 Harju-Leisu tee, Katastri nr.
17502:001:1430
M 1:250



TINGMÄRGID

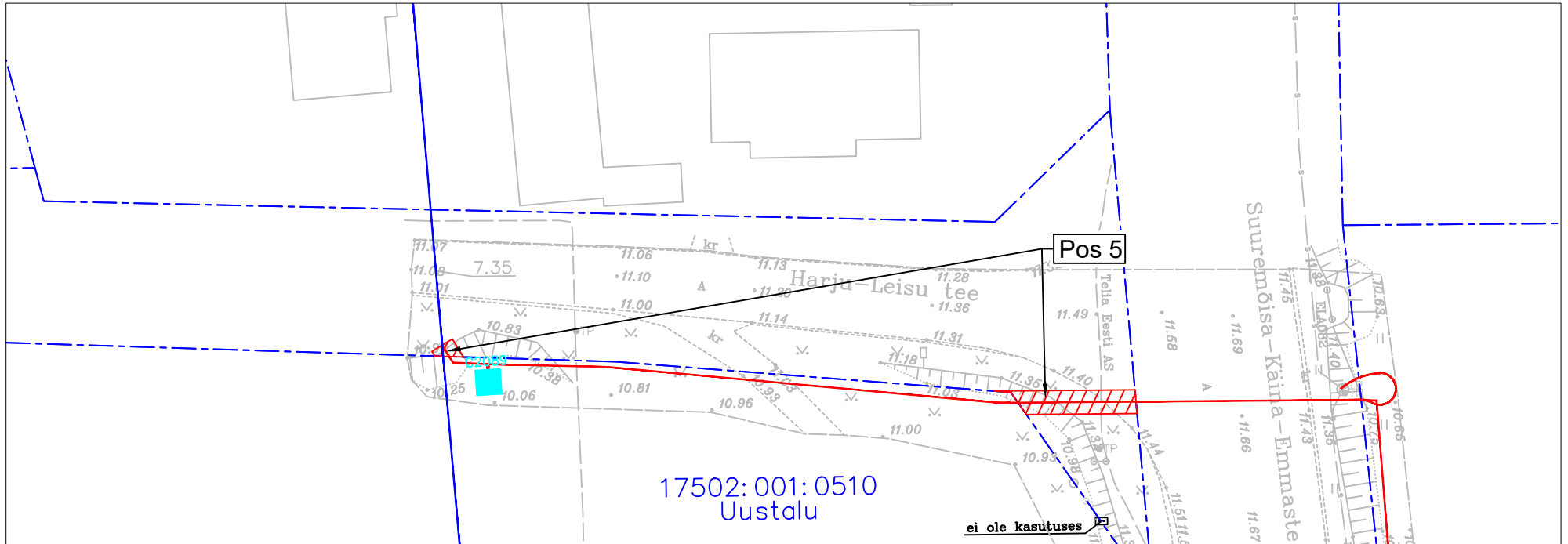


- Projekteeritud side-õhuliin
- Katastripiir
- Projekteeritud sideliin maasisene
- Kasutusõiguse ala
- Projekteeritud plastkaev
- Projekteeritud mast

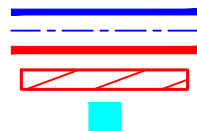
Töö tellija: Enefit AS
SIDEVÕRGU PROJEKTEERIMINE RAPLA-,
LÄÄNE- JA HIIUMAAL (P2024-09) VT2089

Töö nr. 24020
Koostas: Marek Banko
Hepta Group Energy OÜ projekteerija

Isikliku kasutusõiguse seadmise plaan
Harju küla, Hiiumaa vald, Hiiu maakond, 12131 Harju-Leisu tee, Katastri nr.
17502:001:1430
M 1:500



TINGMÄRGID

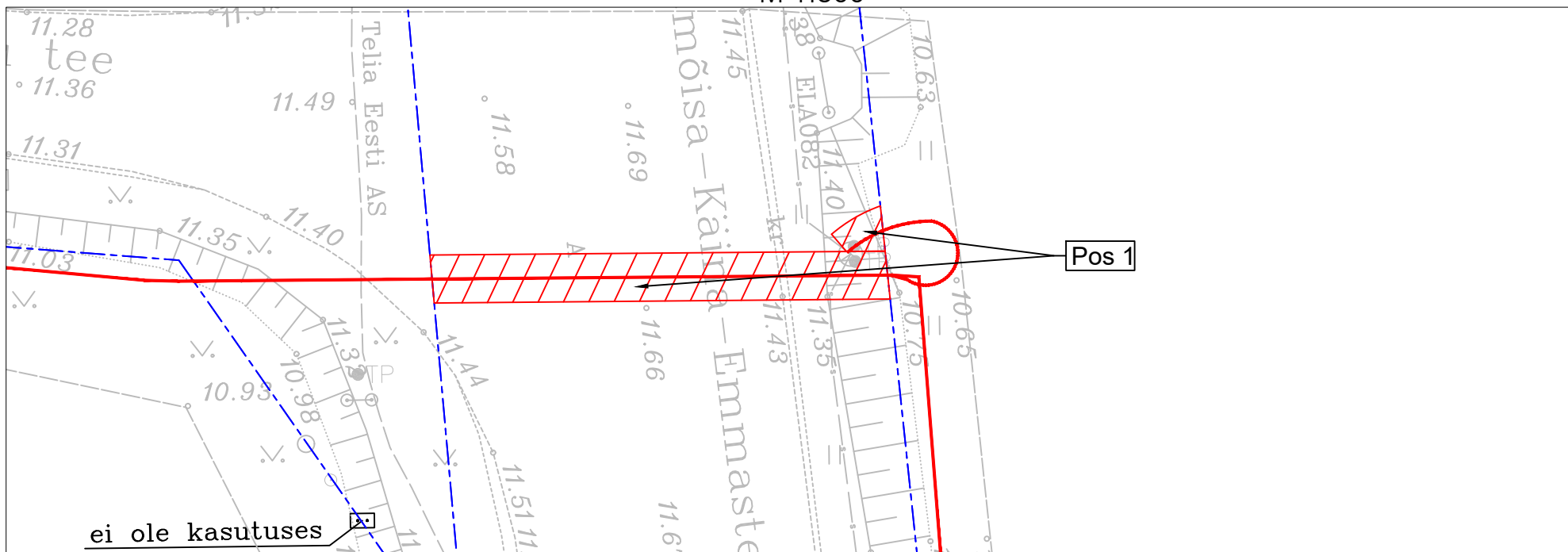


- Projekteeritud side-õhuliin
- Katastripiir
- Projekteeritud sideliin maasisene
- Kasutusõiguse ala
- Projekteeritud sidejaotuskapp sokliil




Töö tellija: Enefit AS
SIDEVÕRGU PROJEKTEERIMINE RAPLA-,
LÄÄNE- JA HIIUMAAL (P2024-09) VT2089

Töö nr. 24020
Koostas: Marek Banko
Hepta Group Energy OÜ projekteerija

Isikliku kasutusõiguse seadmise plaan
Harju küla, Hiiumaa vald, Hiiu maakond, 83 Suuremõisa-Käina-Emmaste tee, Katastri
nr. 17502:001:1470
M 1:500



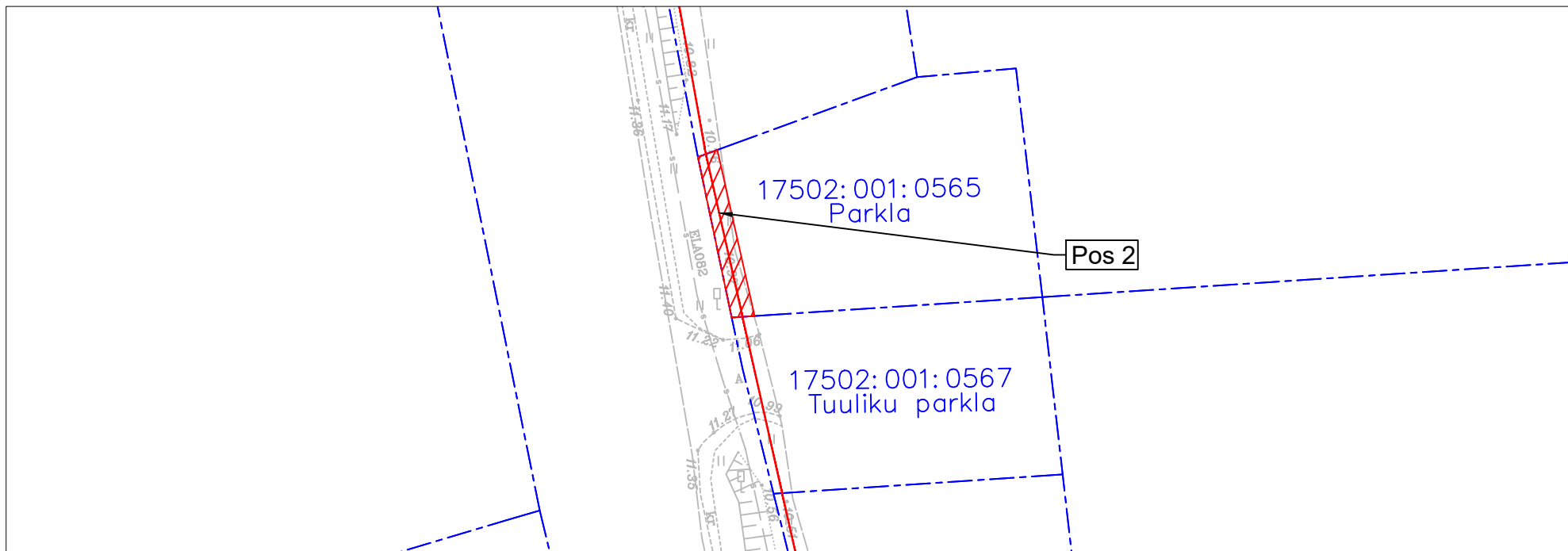
TINGMÄRGID

-  Katastripiir
-  Projekteeritud sideliin maasisene
-  Kasutusõiguse ala




Töö tellija: Enefit AS
SIDEVÕRGU PROJEKTEERIMINE RAPLA-,
LÄÄNE- JA HIIUMAAL (P2024-09) VT2089

Töö nr. 24020
Koostas: Marek Banko
Hepta Group Energy OÜ projekteerija

Isikliku kasutusõiguse seadmise plaan
Harju küla, Hiiumaa vald, Hiiumaa maakond, Parkla, Katastri nr. 17502:001:0565
M 1:500



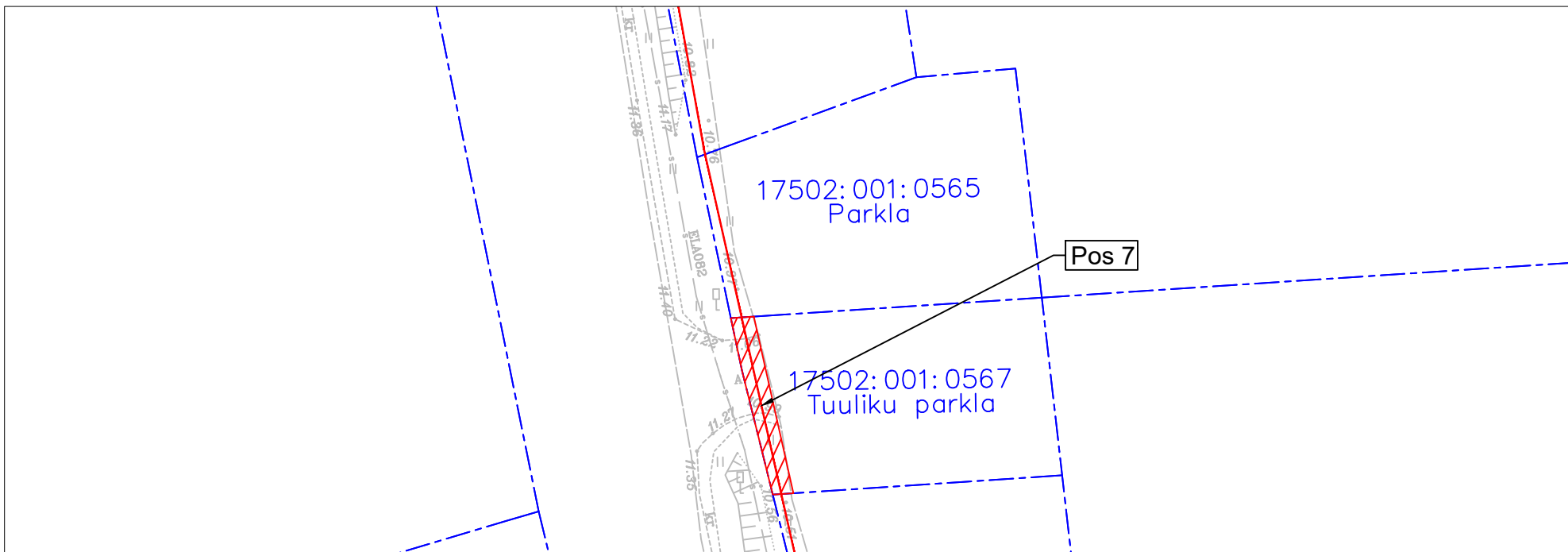
TINGMÄRGID

-  Katastripiir
-  Projekteeritud sideliin maasisene
-  Kasutusõiguse ala

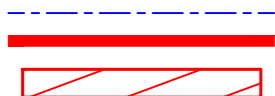
Töö tellija: Enefit AS
SIDEVÕRGU PROJEKTEERIMINE RAPLA-,
LÄÄNE- JA HIIUMAAL (P2024-09) VT2089

Töö nr. 24020
Koostas: Marek Banko
Hepta Group Energy OÜ projekteerija

Isikliku kasutusõiguse seadmise plaan
Harju küla, Hiiumaa vald, Hiiumaa maakond, Tuuliku parkla, Katastri nr. 17502:001:0567
M 1:500



TINGMÄRGID



Katastripiir
Projekteeritud sideliin maasisene
Kasutusõiguse ala

Töö tellija: Enefit AS
SIDEVÕRGU PROJEKTEERIMINE RAPLA-,
LÄÄNE- JA HIIUMAAL (P2024-09) VT2089

Töö nr. 24020
Koostas: Marek Banko
Hepta Group Energy OÜ projekteerija