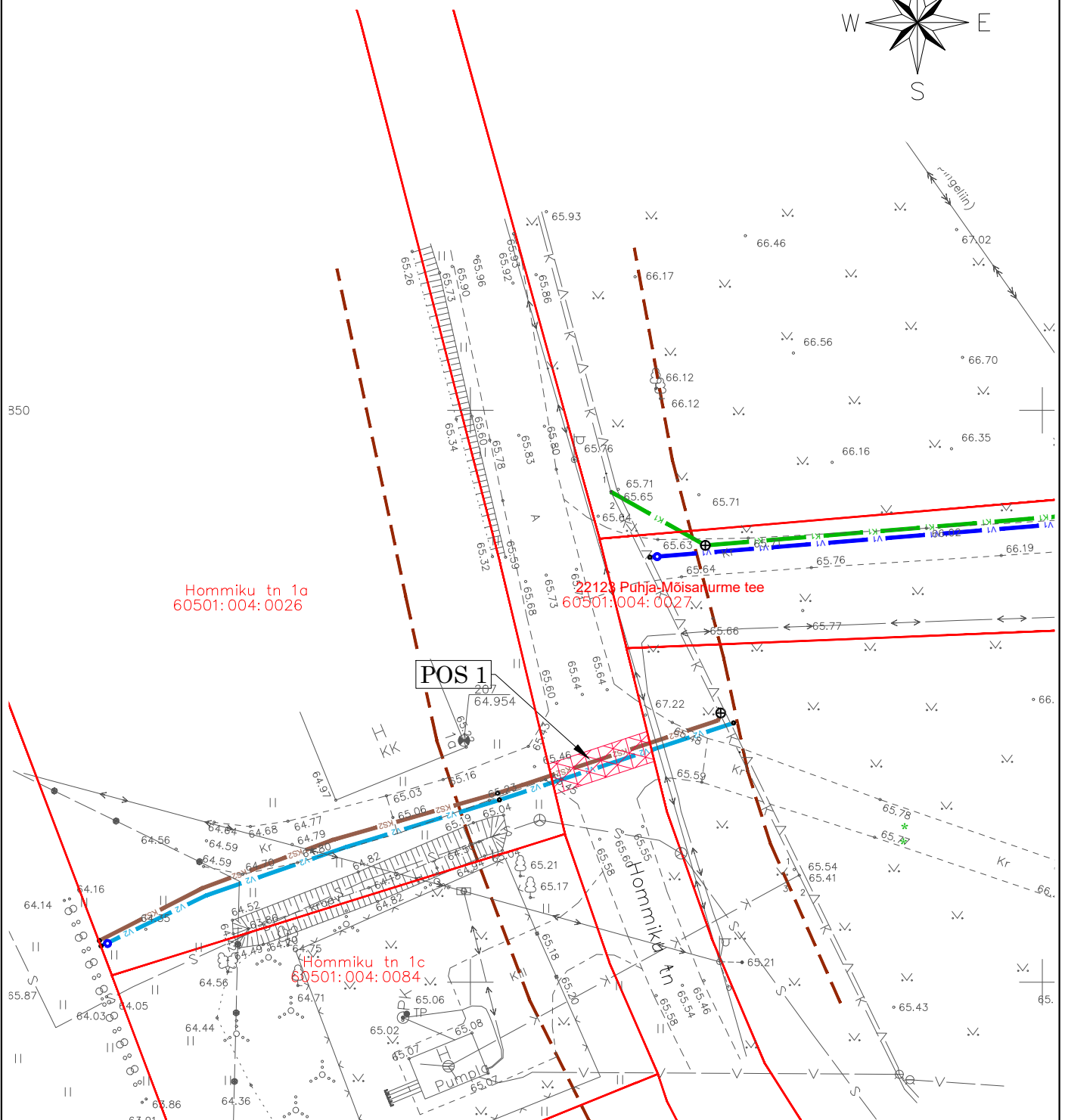
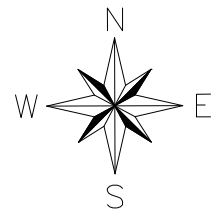



Isikliku kasutusõiguse seadmise ala plaan

Mõõtkava 1:500 (A4)



- Isikliku kasutusõiguse seadmise ala (Pos1)



- Katastriüksuse piir



- proj. reoveekanalisatsioonitorustik



- proj. veetorustik



- proj. survekanalisatsioonitorustik



- proj. reoveekanalisatsioonikaev

Jrk nr	IKÕ ala Pos nr (plaanil)	Kinnistu registriosa number	Katastriüksuse tunnus, nimi ja sihtotstarve	Ala pindala ruutmeetrides m ²
1.	POS 1	5496350	60501:004:0027 22123 Puhja-Mõisanurme tee	25 m ²