

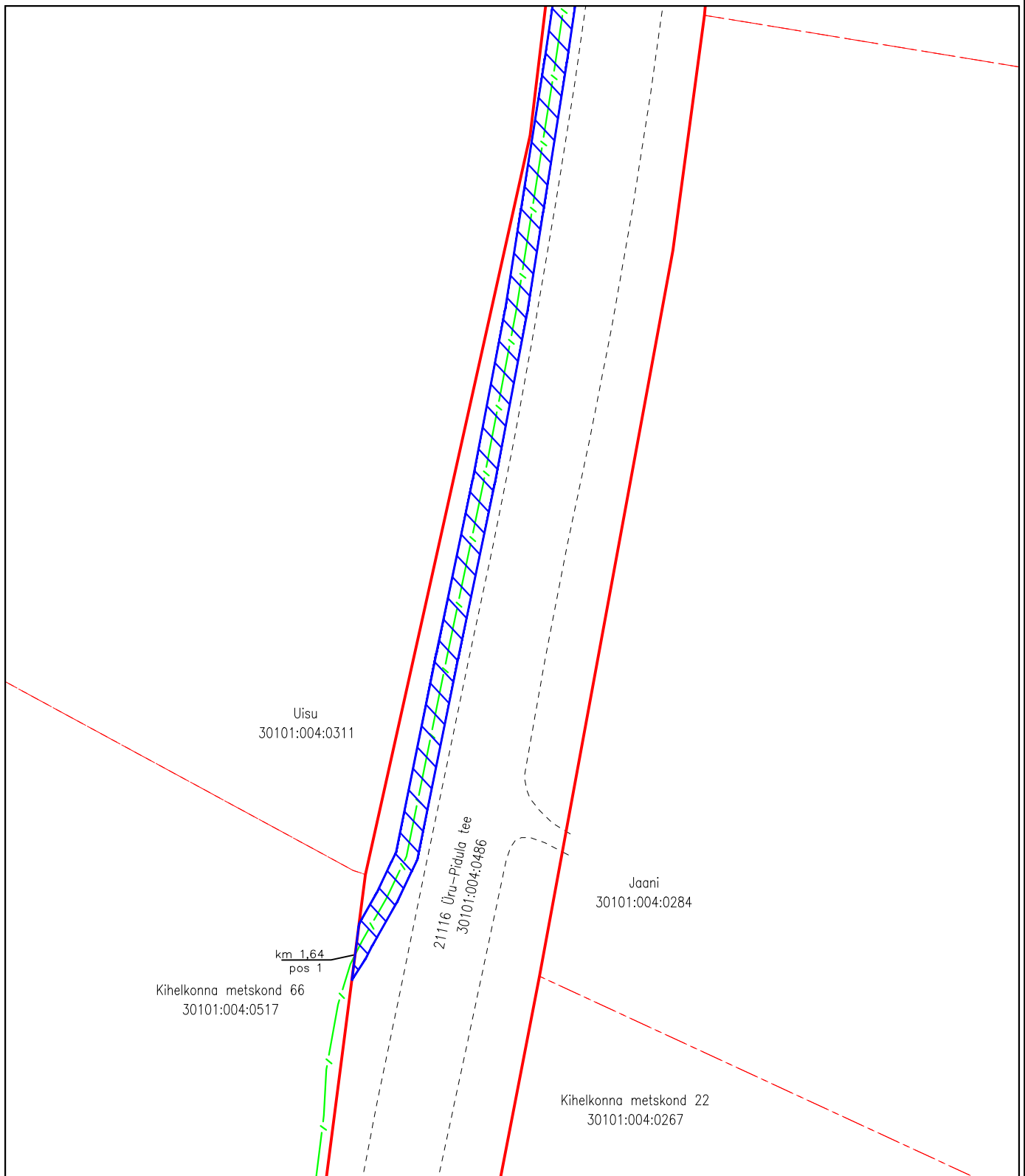
Isikliku kasutusõigusega seadmise ala plaan (lehti 1/18)

Saare maakond, Saaremaa vald, Üru küla

21116 Üru-Pidula tee

katastritunnus 30101:004:0486

kulgemine km 1,65-3,44



Jrk nr	IKÕ ala Pos nr (plaanil) nr	Kinnistu registriosaka number	Katastriüksuse tunnus, nimi ja sihtotstarve;	Asukoht riigitee (nr ja nimi) suhtes (lõigu algus ja lõpp km);	Ala pindala ruutmeetrites m ²
1.	Pos 1	13644050	30101:004:0486 21116 Üru-Pidula tee Transpordimaa	21116 Üru-Pidula tee km 1,65 - 3,44	3550 m ²

Mõõtkava: M 1:500
Koostaja: Kristjan Toro
Projekti nr: 2303431

- Lepingu objektiks oleva katastriüksuse piir
- - - - - Katastriüksuste piirid
- - - - - Projekteeritav sidematrass (Riigi Infosüsteemi Amet)
- / / / / / Isikliku kasutusõiguse ala

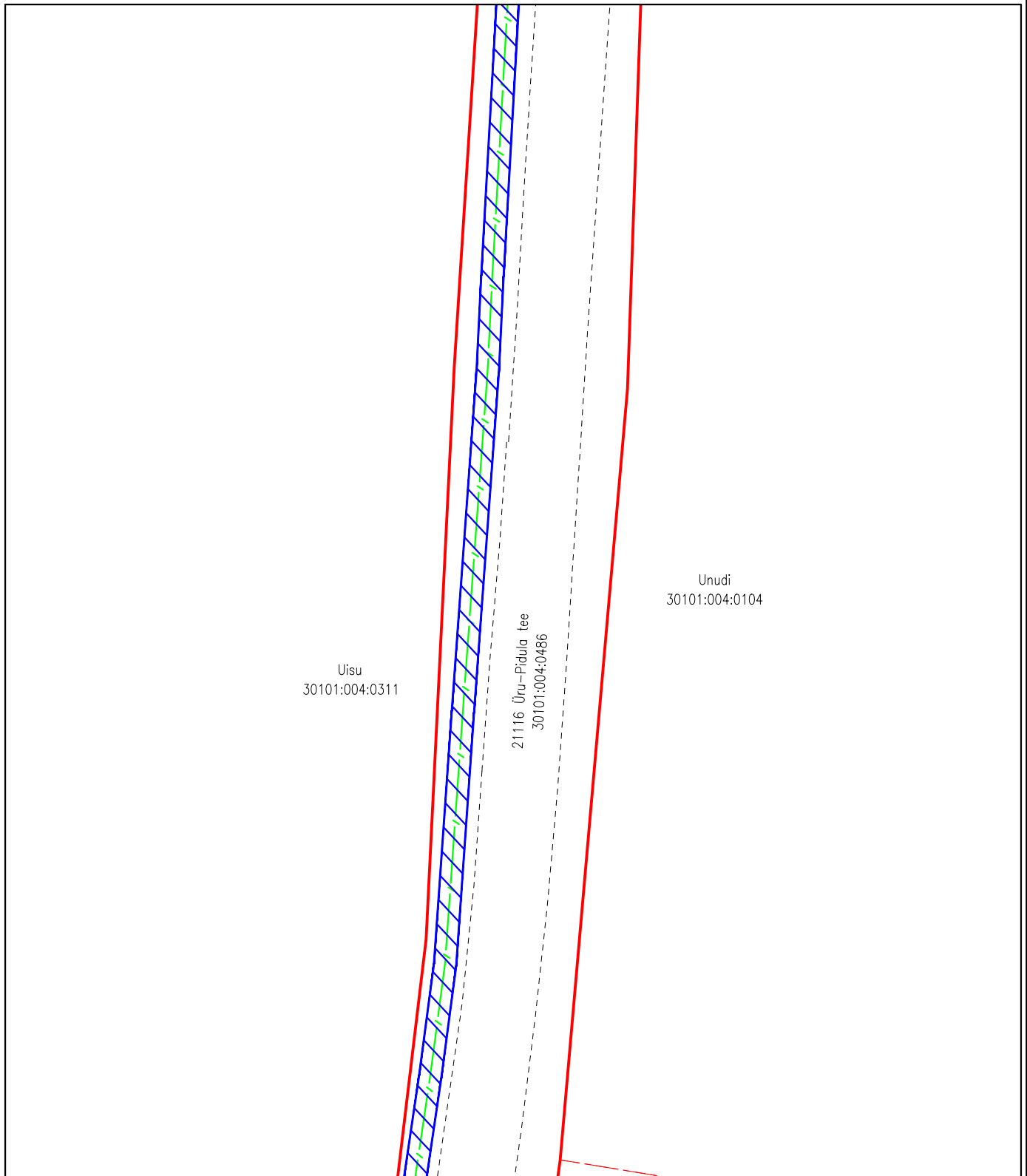
Isikliku kasutusõigusega seadmise ala plaan (lehti 2/18)

Saare maakond, Saaremaa vald, Üru küla

21116 Üru-Pidula tee

katastritunnus 30101:004:0486

kulgemine km 1,65-3,44

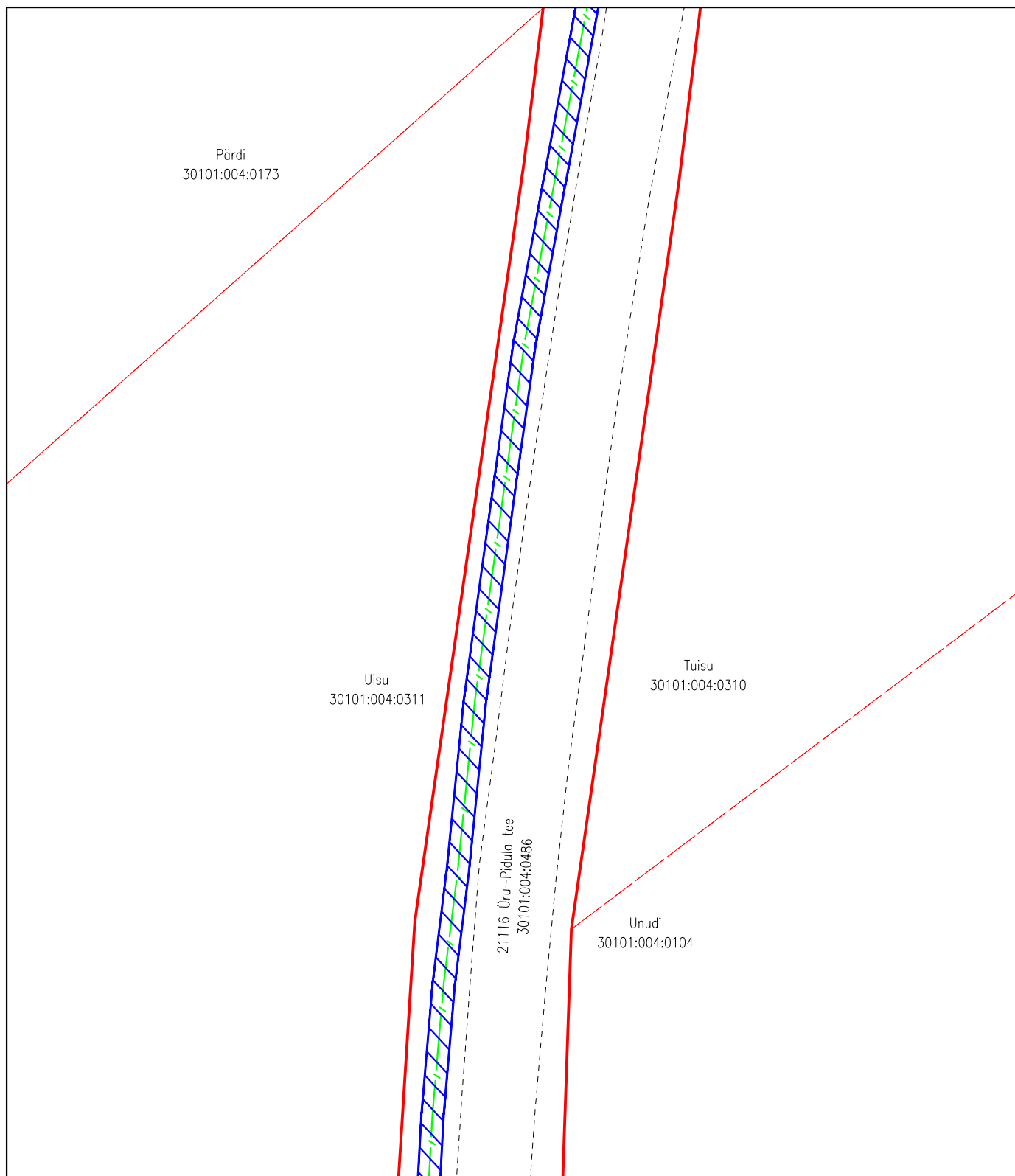


Jrk nr	IKÕ ala Pos nr (plaanil) nr	Kinnistu registriosade number	Katastriüksuse tunnus, nimi ja sihtotstarve;	Asukoht riigitee (nr ja nimi) suhtes (lõigu algus ja lõpp km);	Ala pindala ruutmeetrites m ²
1.	Pos 1	13644050	30101:004:0486 21116 Üru-Pidula tee Transpordimaa	21116 Üru-Pidula tee km 1,65 - 3,44	3550 m ²

Mõõtkava: M 1:500
 Koostaja: Kristjan Toro
 Projekti nr: 2303431

- Lepingu objektiks oleva katastriüksuse piir
- Katastriüksuste piirid
- Projekteeritav sidemaatras (Riigi Infosüsteemi Amet)
- Isikliku kasutusõiguse ala

Isikliku kasutusõigusega seadmise ala plaan (lehti 3/18)
 Saare maakond, Saaremaa vald, Üru küla
 21116 Üru-Pidula tee
 katastritunnus 30101:004:0486
 kulgemine km 1,65-3,44



Jrk nr	IKÕ ala Pos nr (plaanil) nr	Kinnistu registriosa number	Katastriüksuse tunnus, nimi ja sihtotstarve;	Asukoht riigitee (nr ja nimi) suhtes (lõigu algus ja lõpp km);	Ala pindala ruutmeetrites m ²
1.	Pos 1	13644050	30101:004:0486 21116 Üru-Pidula tee Transpordimaa	21116 Üru-Pidula tee km 1,65 - 3,44	3550 m ²

Mõõtkava: M 1:500
 Koostaja: Kristjan Toro
 Projekti nr: 2303431

- Lepingu objektiks oleva katastriüksuse piir
- Katastriüksuste piirid
- Projekteeritav sidemaatrass (Riigi Infosüsteemi Amet)
- Isikliku kasutusõiguse ala

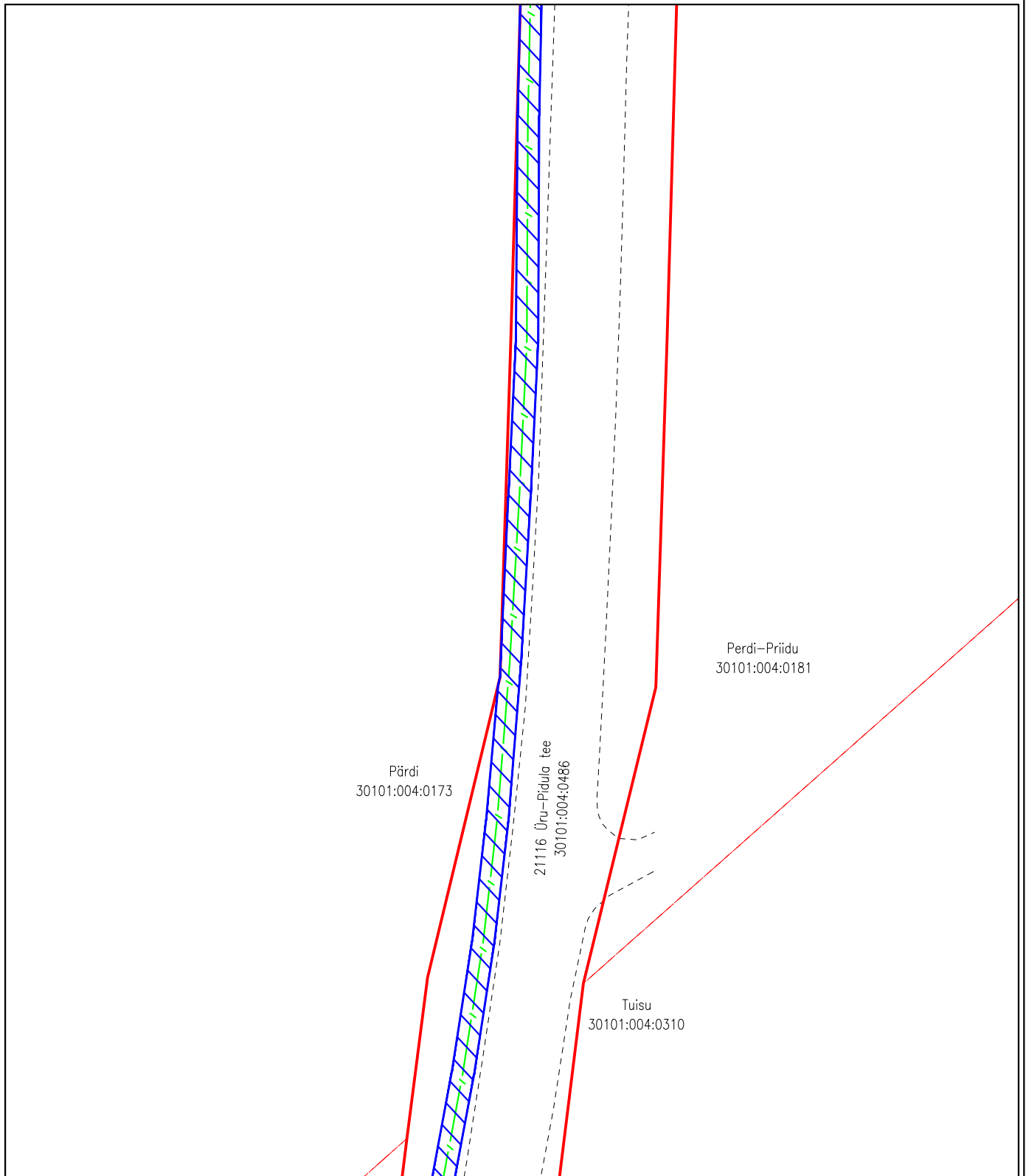
Isikliku kasutusõigusega seadmise ala plaan (lehti 4/18)

Saare maakond, Saaremaa vald, Üru küla

21116 Üru-Pidula tee

katastritunnus 30101:004:0486

kulgemine km 1,65-3,44

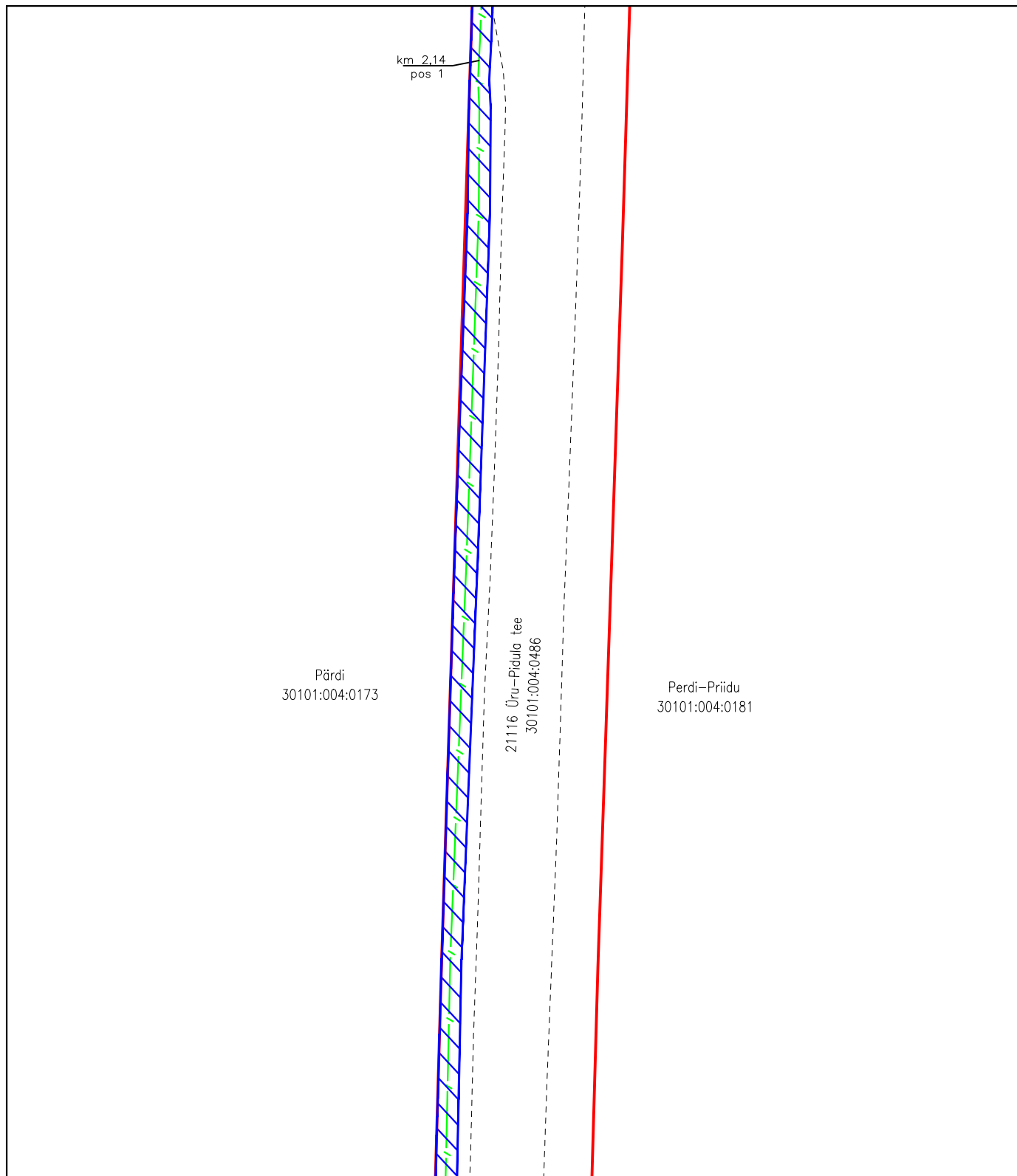


Jrk nr	IKÕ ala Pos nr (plaanil) nr	Kinnistu registriosa number	Katastriüksuse tunnus, nimi ja sihtotstarve;	Asukoht riigitee (nr ja nimi) suhtes (lõigu algus ja lõpp km);	Ala pindala ruutmeetrites m ²
1.	Pos 1	13644050	30101:004:0486 21116 Üru-Pidula tee Transpordimaa	21116 Üru-Pidula tee km 1,65 - 3,44	3550 m ²

Möötkava: M 1:500
Koostaja: Kristjan Toro
Projekti nr: 2303431

- Lepingu objektiks oleva katastriüksuse piir
- - - - - Katastriüksuste piirid
- - - - - Projekteeritav sidemaatross (Riigi Infosüsteemi Amet)
- / / / / / Isikliku kasutusõiguse ala

Isikliku kasutusõigusega seadmise ala plaan (lehti 5/18)
 Saare maakond, Saaremaa vald, Üru küla
 21116 Üru-Pidula tee
 katastritunnus 30101:004:0486
 kulgemine km 1,65-3,44

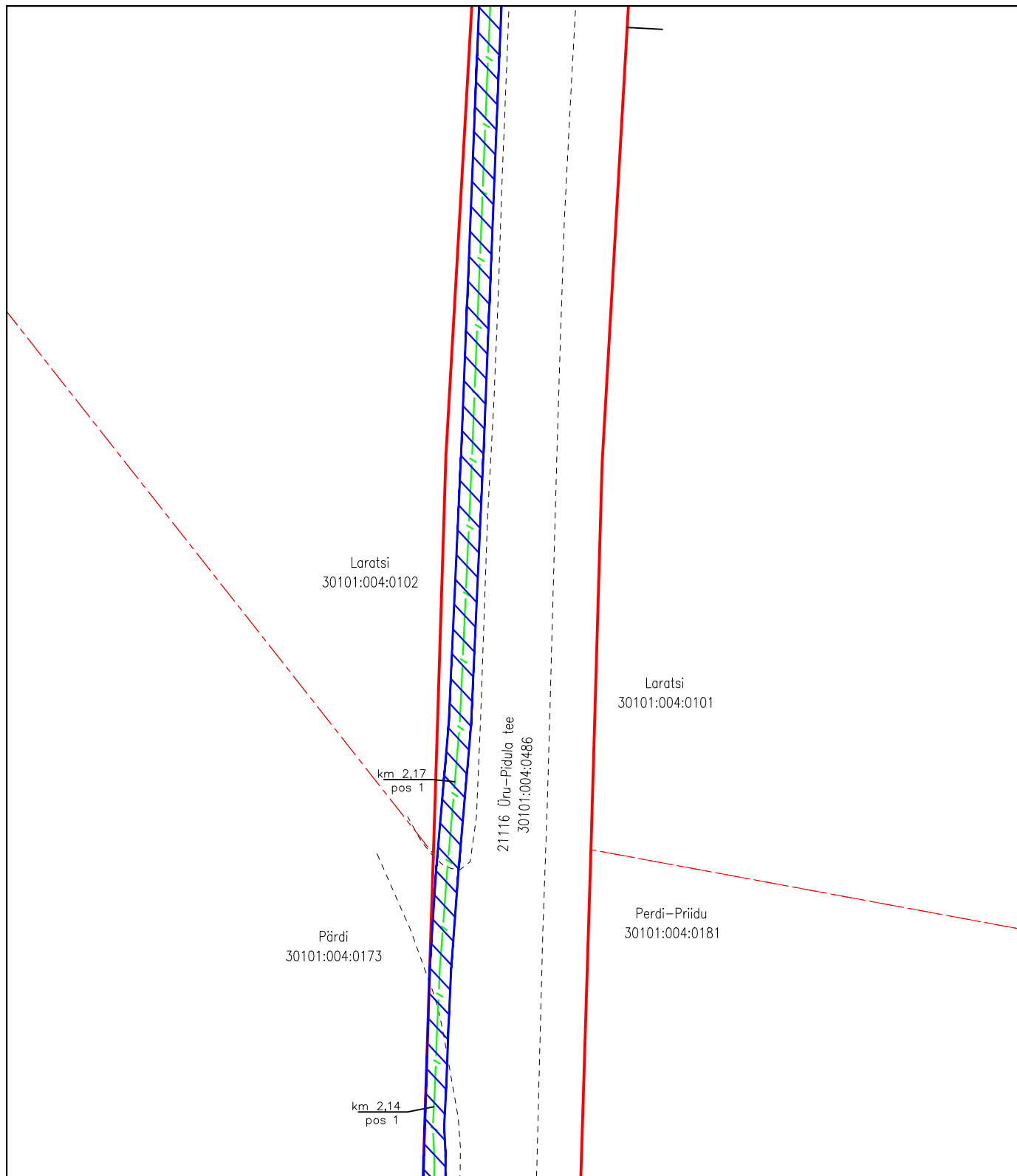


Jrk nr	IKÕ ala Pos nr (plaanil) nr	Kinnistu registriosa number	Katastriüksuse tunnus, nimi ja sihtotstarve;	Asukoht riigitee (nr ja nimi) suhtes (lõigu algus ja lõpp km);	Ala pindala ruutmeetrites m ²
1.	Pos 1	13644050	30101:004:0486 21116 Üru-Pidula tee Transpordimaa	21116 Üru-Pidula tee km 1,65 - 3,44	3550 m ²

Möötkava: M 1:500
 Koostaja: Kristjan Toro
 Projekti nr: 2303431





- Lepingu objektiks oleva katastriüksuse piir
- Katastriüksuste piirid
- Projekteeritav sidemaatrass (Riigi Infosüsteemi Amet)
- Isikliku kasutusõiguse ala

Isikliku kasutusõigusega seadmise ala plaan (lehti 6/18)
 Saare maakond, Saaremaa vald, Üru küla
 21116 Üru-Pidula tee
 katastritunnus 30101:004:0486
 kulgemine km 1,65-3,44

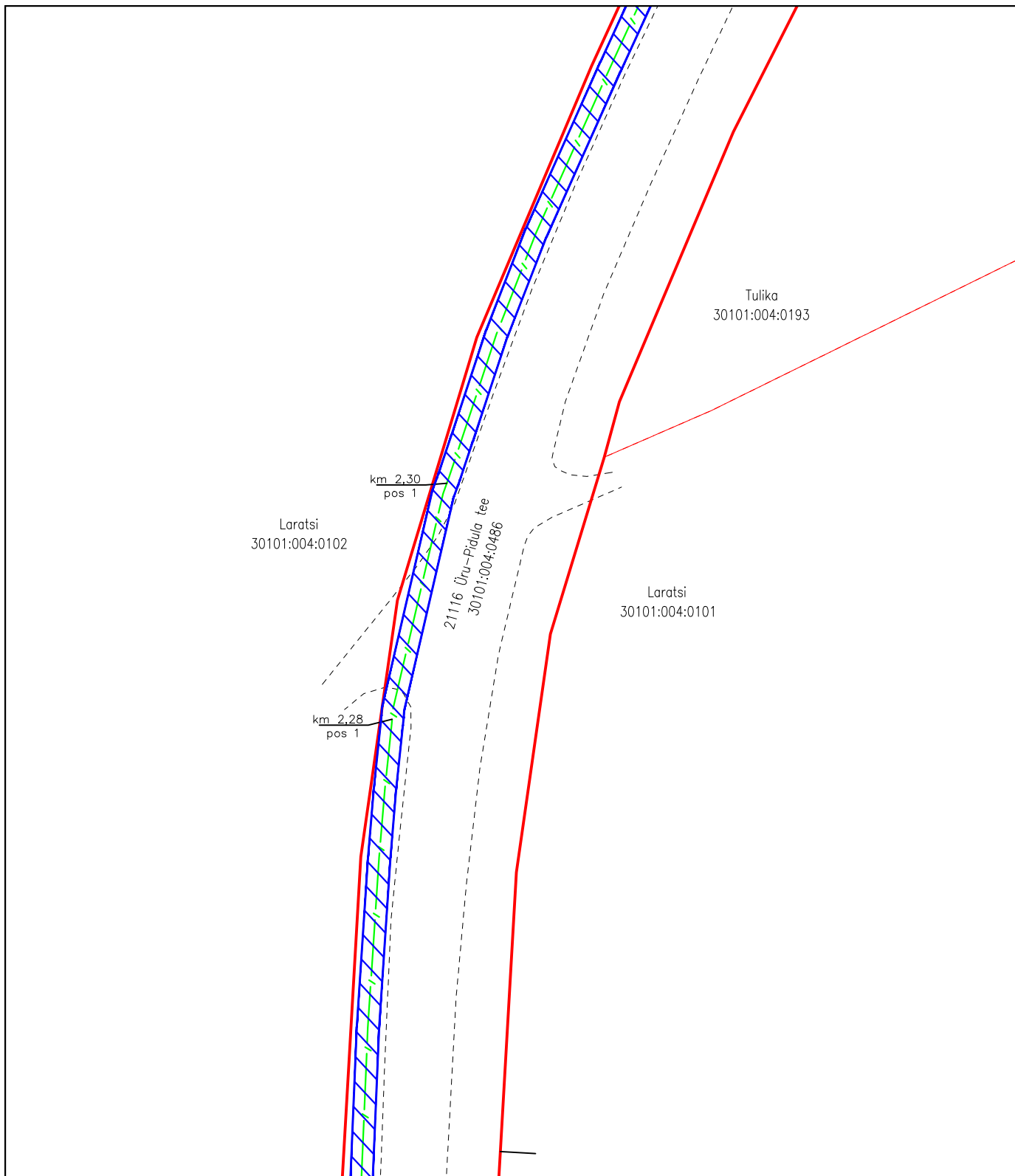


Jrk nr	IKÕ ala Pos nr (plaanil) nr	Kinnistu registriosaka number	Katastriüksuse tunnus, nimi ja sihtotstarve;	Asukoht riigitee (nr ja nimi) suhtes (lõigu algus ja lõpp km);	Ala pindala ruutmeetrites m ²
1.	Pos 1	13644050	30101:004:0486 21116 Üru-Pidula tee Transpordimaa	21116 Üru-Pidula tee km 1,65 - 3,44	3550 m ²

Möötkava: M 1:500
 Koostaja: Kristjan Toro
 Projekti nr: 2303431

 Lepingu objektiks oleva katastriüksuse piir
 Katastriüksuste piirid
 Projekteeritav sidemaatross (Riigi Infosüsteemi Amet)
 Isikliku kasutusõiguse ala

Isikliku kasutusõigusega seadmise ala plaan (lehti 7/18)
 Saare maakond, Saaremaa vald, Üru küla
 21116 Üru-Pidula tee
 katastritunnus 30101:004:0486
 kulgemine km 1,65-3,44

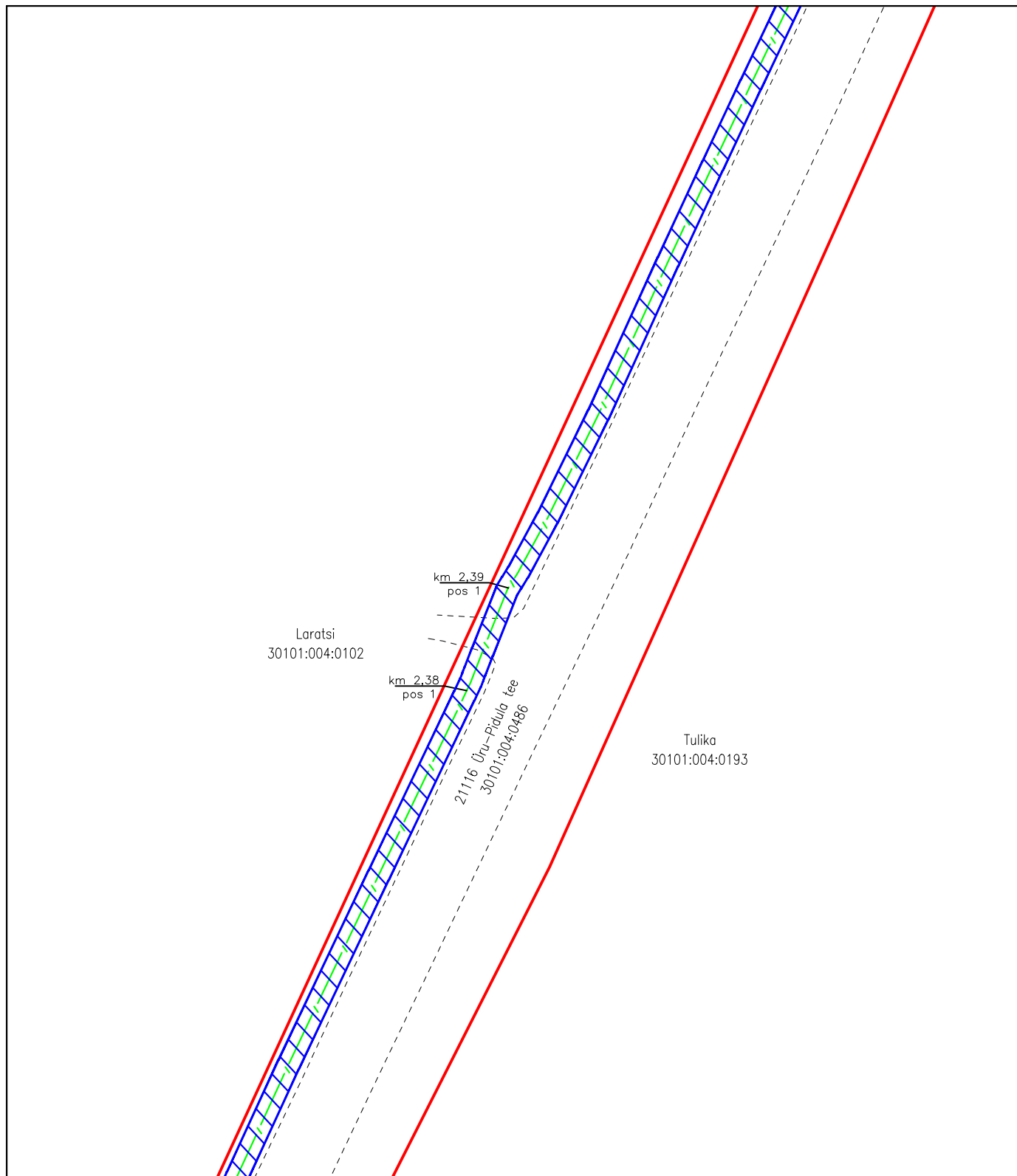


Jrk nr	IKÕ ala Pos nr (plaanil) nr	Kinnistu registriosa number	Katastriüksuse tunnus, nimi ja sihtotstarve;	Asukoht riigitee (nr ja nimi) suhtes (lõigu algus ja lõpp km);	Ala pindala ruutmeetrites m ²
1.	Pos 1	13644050	30101:004:0486 21116 Üru-Pidula tee Transpordimaa	21116 Üru-Pidula tee km 1,65 - 3,44	3550 m ²

Mõõtkava: M 1:500
 Koostaja: Kristjan Toro
 Projekti nr: 2303431

- Lepingu objektiks oleva katastriüksuse piir
- - - - - Katastriüksuste piirid
- - - - - Projekteeritav sidemaatrass (Riigi Infosüsteemi Amet)
- ▨▨▨▨▨ Isikliku kasutusõiguse ala

Isikliku kasutusõigusega seadmise ala plaan (lehti 8/18)
 Saare maakond, Saaremaa vald, Üru küla
 21116 Üru-Pidula tee
 katastritunnus 30101:004:0486
 kulgemine km 1,65-3,44



Jrk nr	IKÕ ala Pos nr (plaanil) nr	Kinnistu registriosa number	Katastriüksuse tunnus, nimi ja sihtotstarve;	Asukoht riigitee (nr ja nimi) suhtes (lõigu algus ja lõpp km);	Ala pindala ruutmeetrites m ²
1.	Pos 1	13644050	30101:004:0486 21116 Üru-Pidula tee Transpordimaa	21116 Üru-Pidula tee km 1,65 - 3,44	3550 m ²

Möötkava: M 1:500
 Koostaja: Kristjan Toro
 Projekti nr: 2303431

- Lepingu objektiks oleva katastriüksuse piir
- Katastriüksuste piirid
- Projekteeritav sidemaatras (Riigi Infosüsteemi Amet)
- Isikliku kasutusõiguse ala

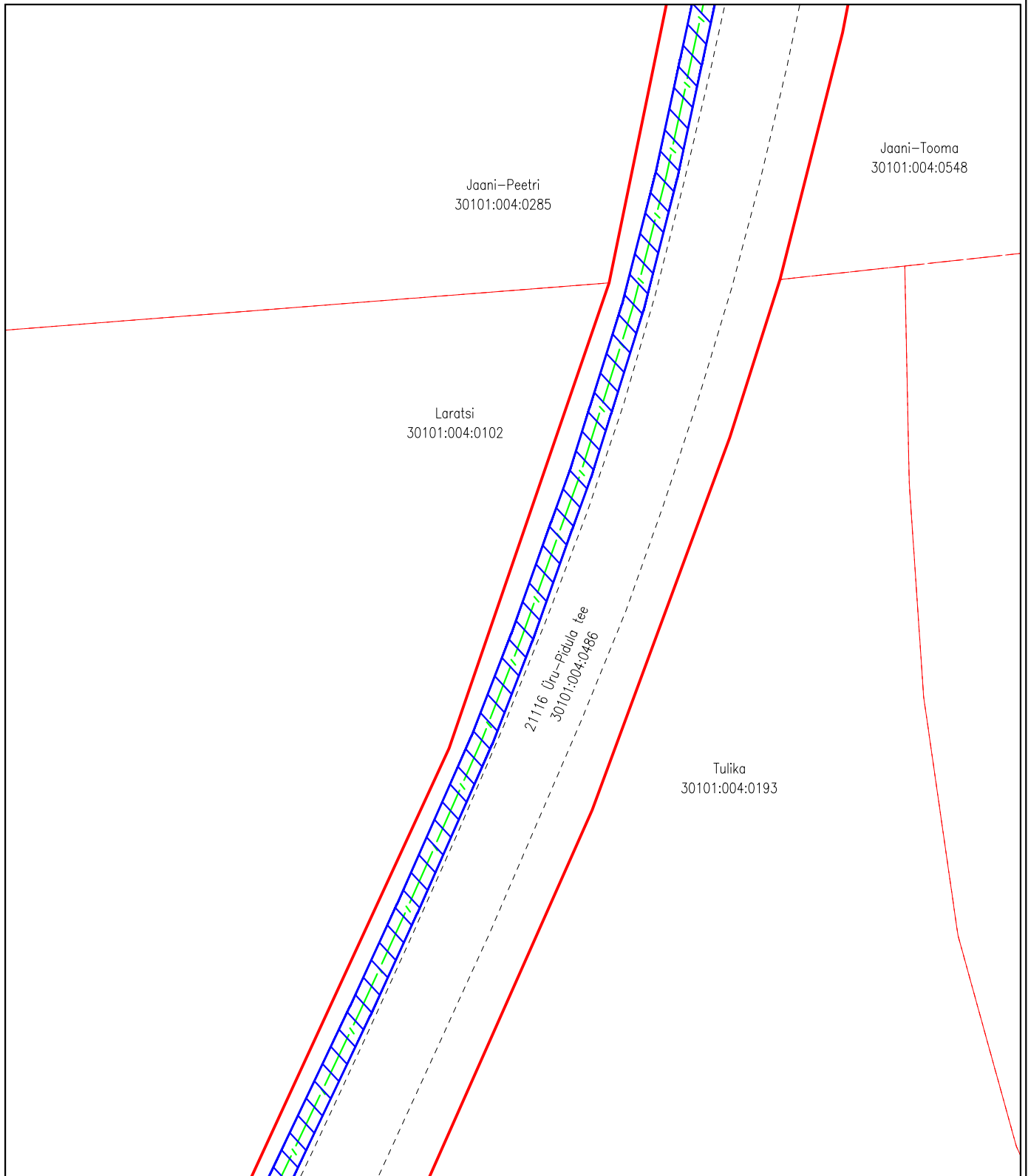
Isikliku kasutusõigusega seadmise ala plaan (lehti 9/18)

Saare maakond, Saaremaa vald, Üru küla

21116 Üru-Pidula tee

katastritunnus 30101:004:0486

kulgemine km 1,65-3,44



Jrk nr	IKÕ ala Pos nr (plaanil) nr	Kinnistu registriosa number	Katastriüksuse tunnus, nimi ja sihtotstarve;	Asukoht riigitee (nr ja nimi) suhtes (lõigu algus ja lõpp km);	Ala pindala ruutmeetrites m ²
1.	Pos 1	13644050	30101:004:0486 21116 Üru-Pidula tee Transpordimaa	21116 Üru-Pidula tee km 1,65 - 3,44	3550 m ²

Möötkava: M 1:500
Koostaja: Kristjan Toro
Projekti nr: 2303431

- Lepingu objektiks oleva katastriüksuse piir
- Katastriüksuste piirid
- Projekteeritav sidemaatross (Riigi Infosüsteemi Amet)
- Isikliku kasutusõiguse ala

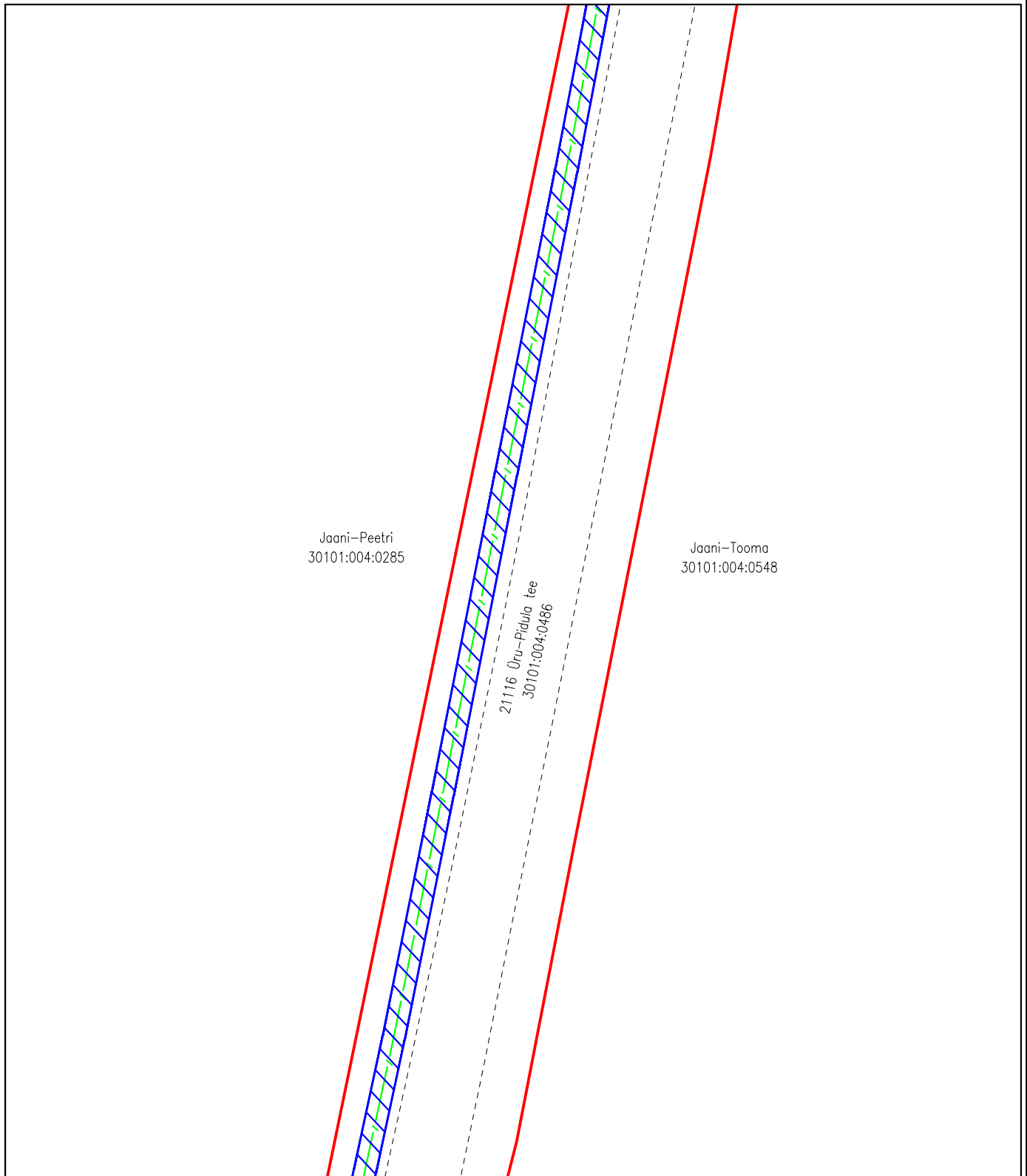
Isikliku kasutusõigusega seadmise ala plaan (lehti 10/18)

Saare maakond, Saaremaa vald, Üru küla

21116 Üru-Pidula tee





katastritunnus 30101:004:0486

kulgemine km 1,65-3,44



Jrk nr	IKÕ ala Pos nr (plaanil) nr	Kinnistu registriosa number	Katastriüksuse tunnus, nimi ja sihtotstarve;	Asukoht riigitee (nr ja nimi) suhtes (lõigu algus ja lõpp km);	Ala pindala ruutmeetrites m ²
1.	Pos 1	13644050	30101:004:0486 21116 Üru-Pidula tee Transpordimaa	21116 Üru-Pidula tee km 1,65 - 3,44	3550 m ²

Mõõtkava: M 1:500
Koostaja: Kristjan Toro
Projekti nr: 2303431

-  Lepingu objektiks oleva katastriüksuse piir
-  Katastriüksuste piirid
-  Projekteeritav sidemaatranss (Riigi Infosüsteemi Amet)
-  Isikliku kasutusõiguse ala

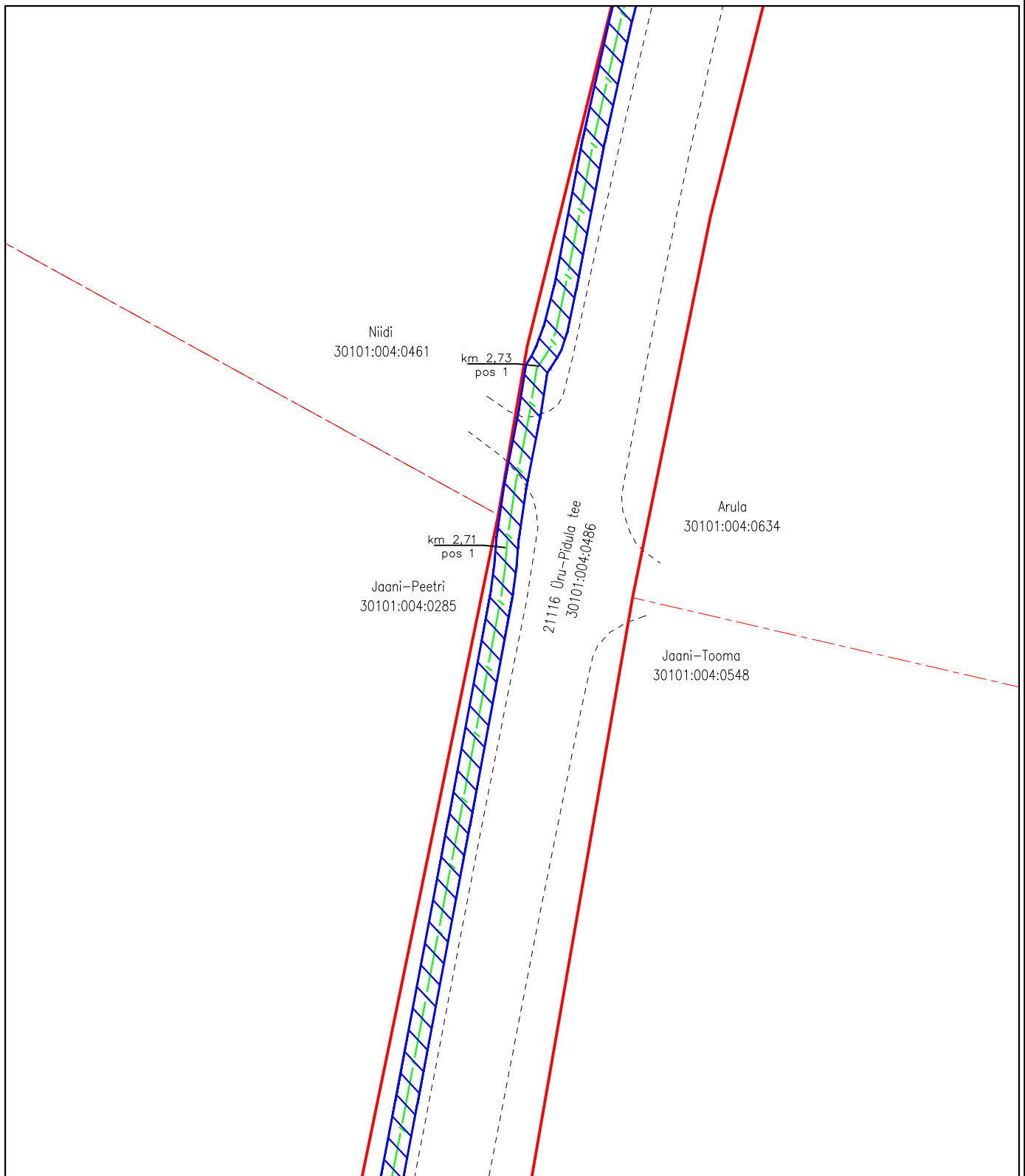
Isikliku kasutusõigusega seadmise ala plaan (lehti 11/18)

Saare maakond, Saaremaa vald, Üru küla

21116 Üru-Pidula tee

katastritunnus 30101:004:0486

lulgeline km 1,65-3,44

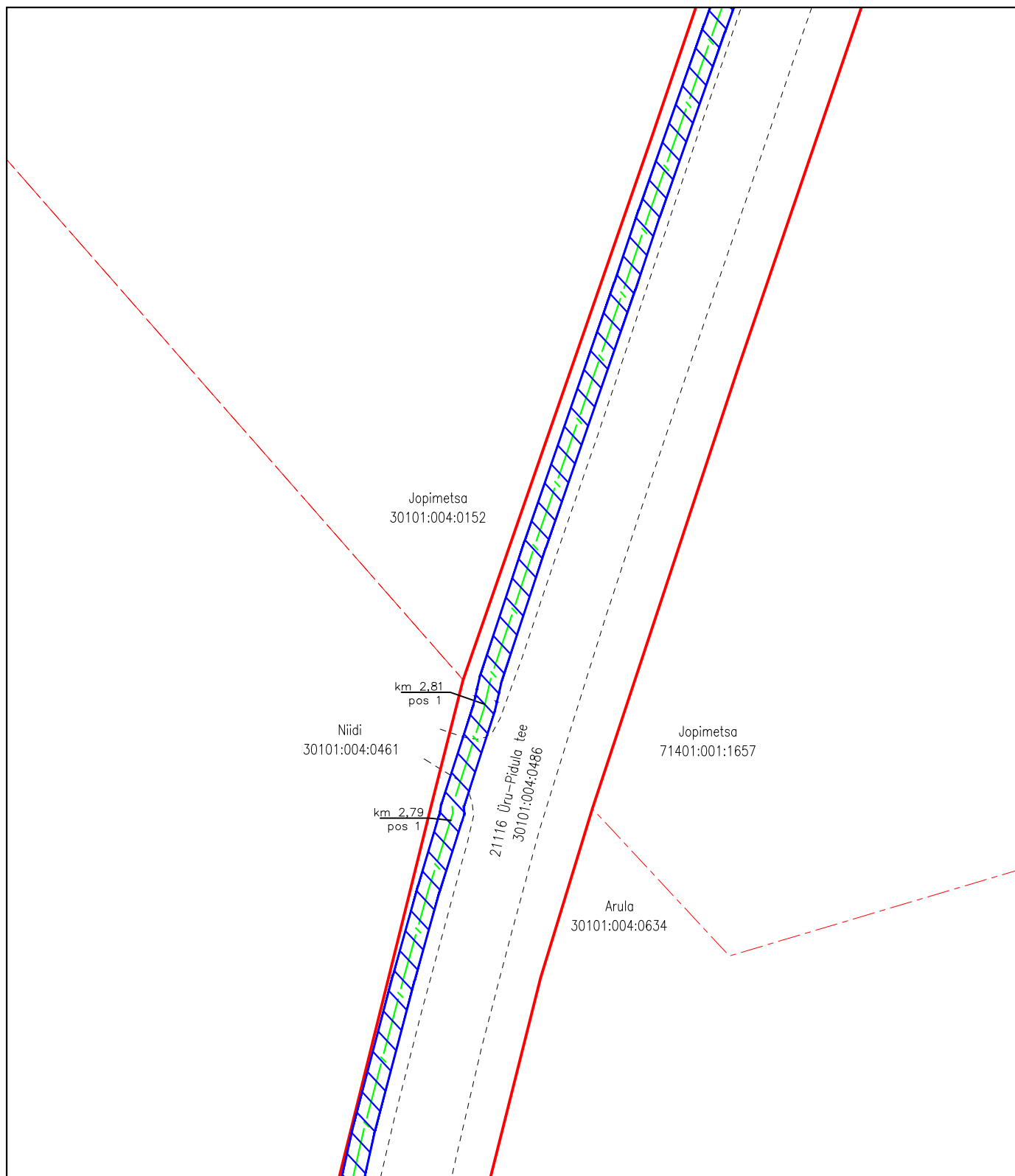


Jrk nr	IKÕ ala Pos nr (plaanil) nr	Kinnistu registriosa number	Katastriüksuse tunnus, nimi ja sihtotstarve;	Asukoht riigitee (nr ja nimi) suhtes (lõigu algus ja lõpp km);	Ala pindala ruutmeetrites m ²
1.	Pos 1	13644050	30101:004:0486 21116 Üru-Pidula tee Transpordimaa	21116 Üru-Pidula tee km 1,65 - 3,44	3550 m ²

Mõõtkava: M 1:500
Koostaja: Kristjan Toro
Projekti nr: 2303431

- Lepingu objektiks oleva katastriüksuse piir
- Katastriüksuste piirid
- Projekteeritav sidemaatross (Riigi Infosüsteemi Amet)
- Isikliku kasutusõiguse ala

Isikliku kasutusõigusega seadmise ala plaan (lehti 12/18)
 Saare maakond, Saaremaa vald, Üru küla
 21116 Üru-Pidula tee
 katastritunnus 30101:004:0486
 kulgemine km 1,65-3,44

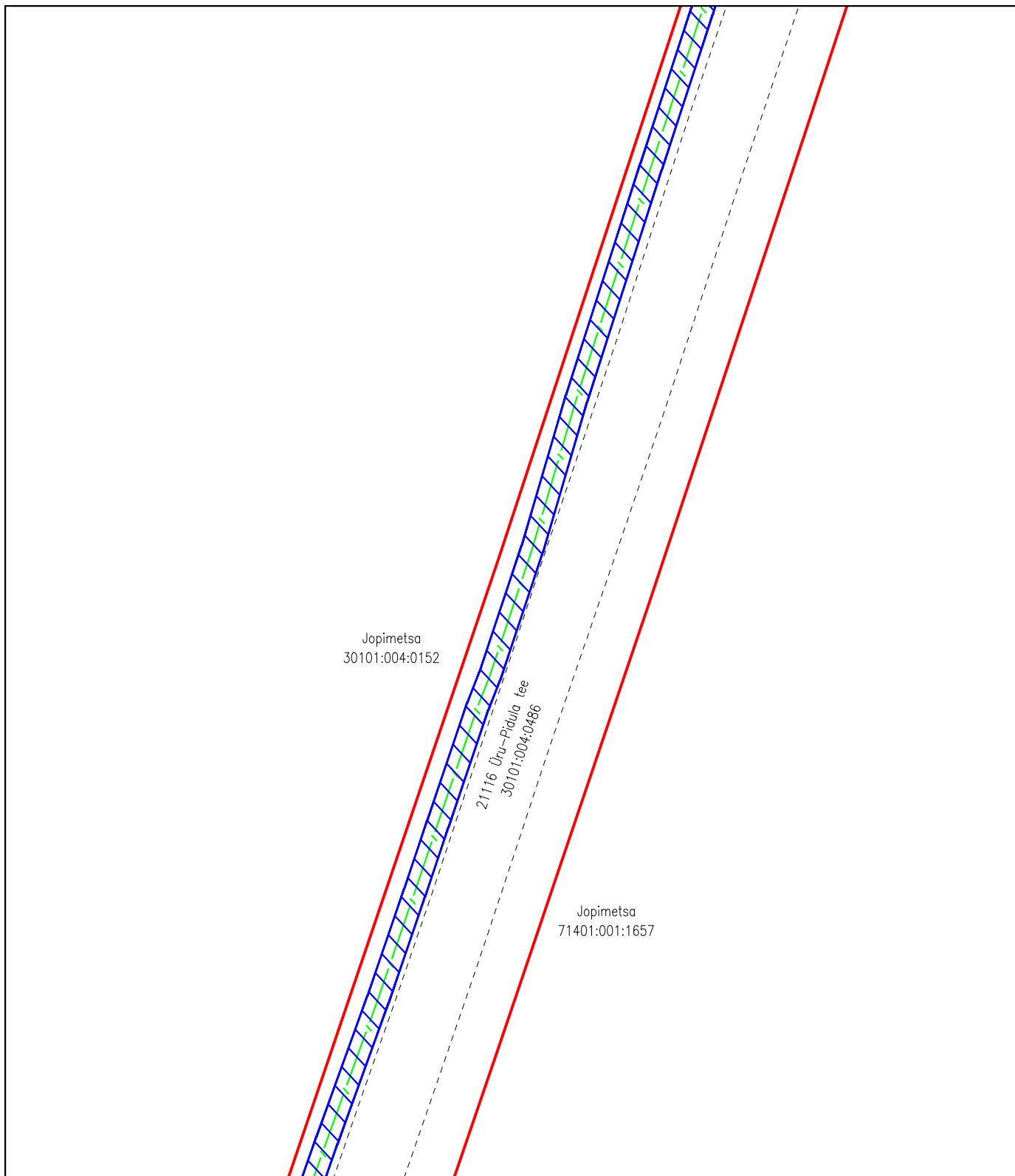


Jrk nr	IKÕ ala Pos nr (plaanil) nr	Kinnistu registriosa number	Katastriüksuse tunnus, nimi ja sihtotstarve;	Asukoht riigitee (nr ja nimi) suhtes (lõigu algus ja lõpp km);	Ala pindala ruutmeetrites m ²
1.	Pos 1	13644050	30101:004:0486 21116 Üru-Pidula tee Transpordimaa	21116 Üru-Pidula tee km 1,65 - 3,44	3550 m ²

Mõõtkava: M 1:500
 Koostaja: Kristjan Toro
 Projekti nr: 2303431





- Lepingu objektiks oleva katastriüksuse piir
- Katastriüksuste piirid
- Projekteeritav sidematrass (Riigi Infosüsteemi Amet)
- Isikliku kasutusõiguse ala

Isikliku kasutusõigusega seadmise ala plaan (lehti 13/18)
 Saare maakond, Saaremaa vald, Üru küla
 21116 Üru-Pidula tee
 katastritunnus 30101:004:0486
 kulgemine km 1,65-3,44

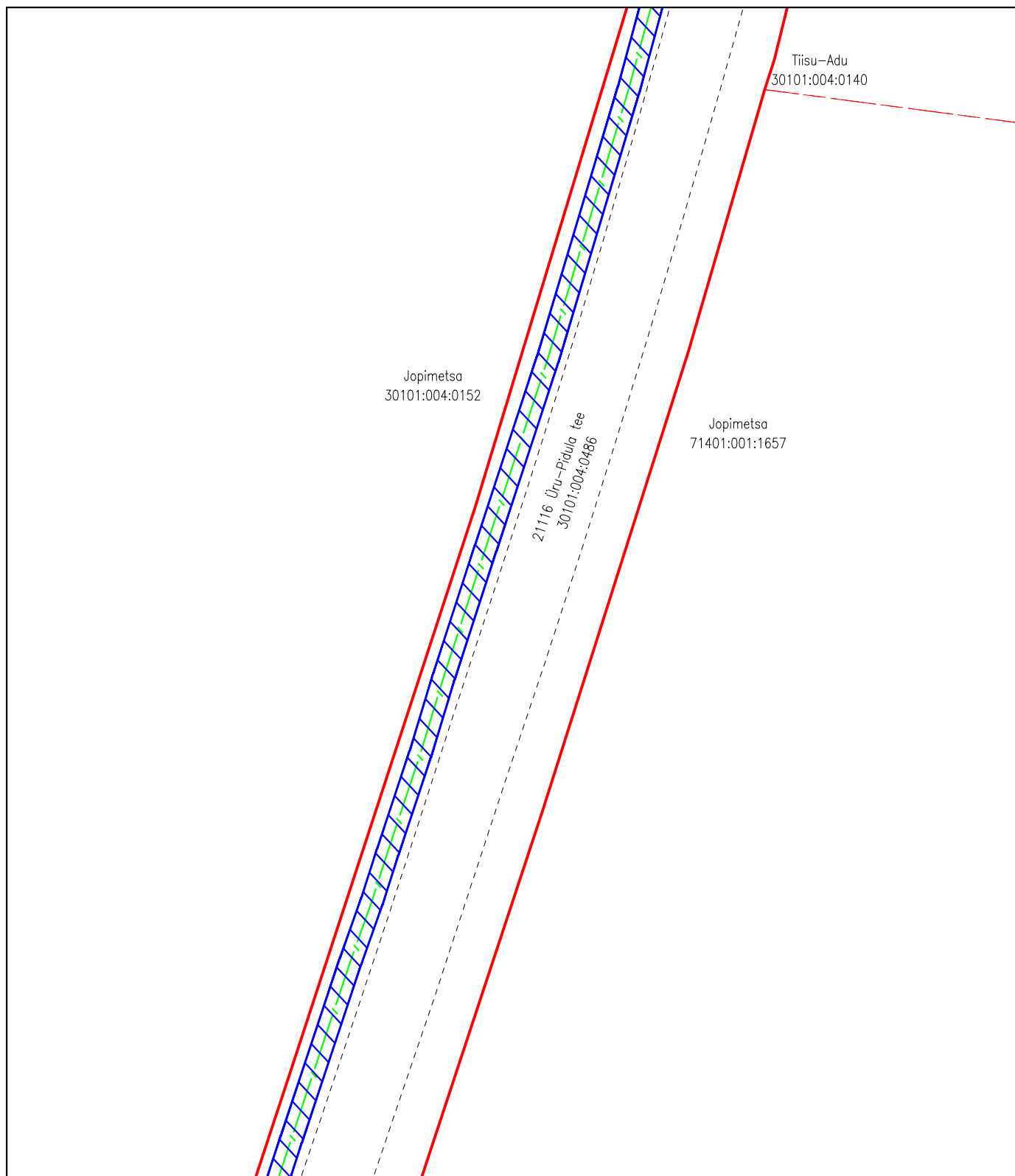


Jrk nr	IKÕ ala Pos nr (plaanil) nr	Kinnistu registriosa number	Katastriüksuse tunnus, nimi ja sihtotstarve;	Asukoht riigitee (nr ja nimi) suhtes (lõigu algus ja lõpp km);	Ala pindala ruutmeetrites m ²
1.	Pos 1	13644050	30101:004:0486 21116 Üru-Pidula tee Transpordimaa	21116 Üru-Pidula tee km 1,65 - 3,44	3550 m ²

Möötkava: M 1:500
 Koostaja: Kristjan Toro
 Projekti nr: 2303431

-  Lepingu objektiks oleva katastriüksuse piir
-  Katastriüksuste piirid
-  Projekteeritav sidemaatross (Riigi Infosüsteemi Amet)
-  Isikliku kasutusõiguse ala

Isikliku kasutusõigusega seadmise ala plaan (lehti 14/18)
 Saare maakond, Saaremaa vald, Üru küla
 21116 Üru-Pidula tee
 katastritunnus 30101:004:0486
 kulgemine km 1,65-3,44



Jrk nr	IKÕ ala Pos nr (plaanil) nr	Kinnistu registriosa number	Katastriüksuse tunnus, nimi ja sihtotstarve;	Asukoht riigitee (nr ja nimi) suhtes (lõigu algus ja lõpp km);	Ala pindala ruutmeetrites m ²
1.	Pos 1	13644050	30101:004:0486 21116 Üru-Pidula tee Transpordimaa	21116 Üru-Pidula tee km 1,65 - 3,44	3550 m ²

Mõõtkava: M 1:500
 Koostaja: Kristjan Toro
 Projekti nr: 2303431

- Lepingu objektiks oleva katastriüksuse piir
- Katastriüksuste piirid
- Projekteeritav sidemaatrass (Riigi Infosüsteemi Amet)
- Isikliku kasutusõiguse ala

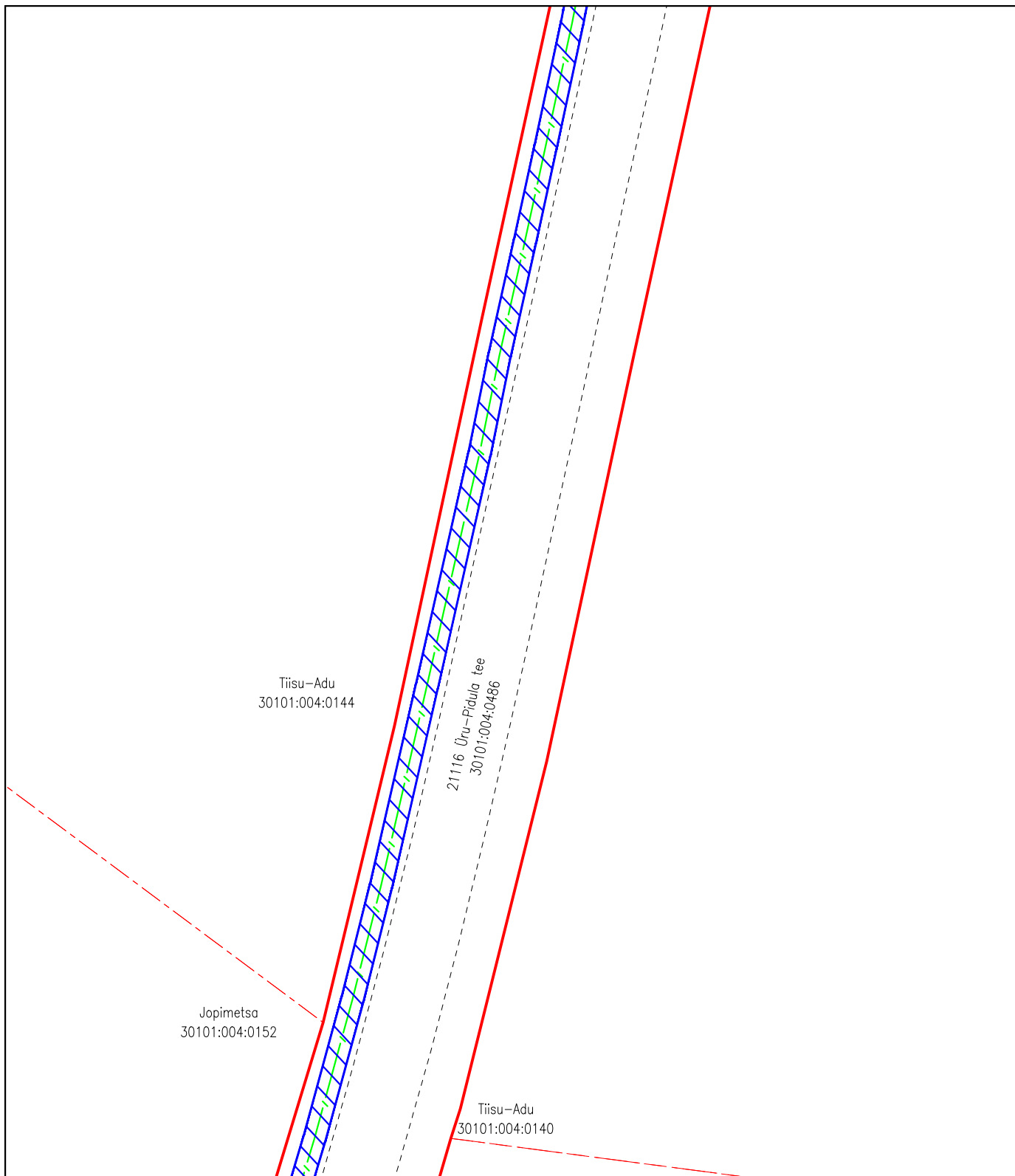
Isikliku kasutusõigusega seadmise ala plaan (lehti 15/18)

Saare maakond, Saaremaa vald, Üru küla

21116 Üru-Pidula tee

katastritunnus 30101:004:0486

kulgemine km 1,65-3,44

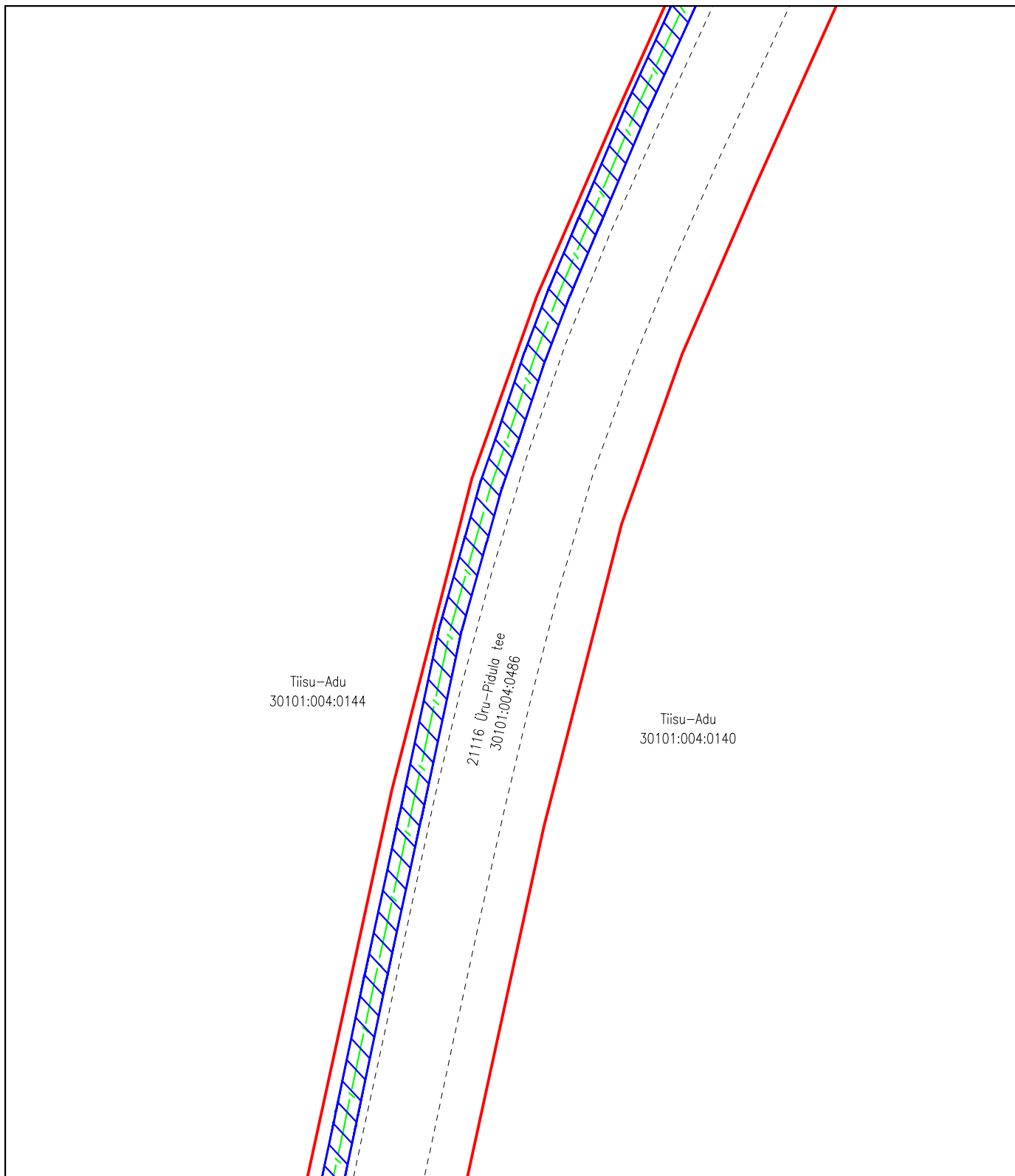


Jrk nr	IKÕ ala Pos nr (plaanil) nr	Kinnistu registriosa number	Katastriüksuse tunnus, nimi ja sihtotstarve;	Asukoht riigitee (nr ja nimi) suhtes (lõigu algus ja lõpp km);	Ala pindala ruutmeetrites m ²
1.	Pos 1	13644050	30101:004:0486 21116 Üru-Pidula tee Transpordimaa	21116 Üru-Pidula tee km 1,65 - 3,44	3550 m ²

Möötkava: M 1:500
Koostaja: Kristjan Toro
Projekti nr: 2303431





- Lepingu objektiks oleva katastriüksuse piir
- Katastriüksuste piirid
- Projekteeritav sidematrass (Riigi Infosüsteemi Amet)
- Isikliku kasutusõiguse ala

Isikliku kasutusõigusega seadmise ala plaan (lehti 16/18)
 Saare maakond, Saaremaa vald, Üru küla
 21116 Üru-Pidula tee
 katastritunnus 30101:004:0486
 kulgemine km 1,65-3,44

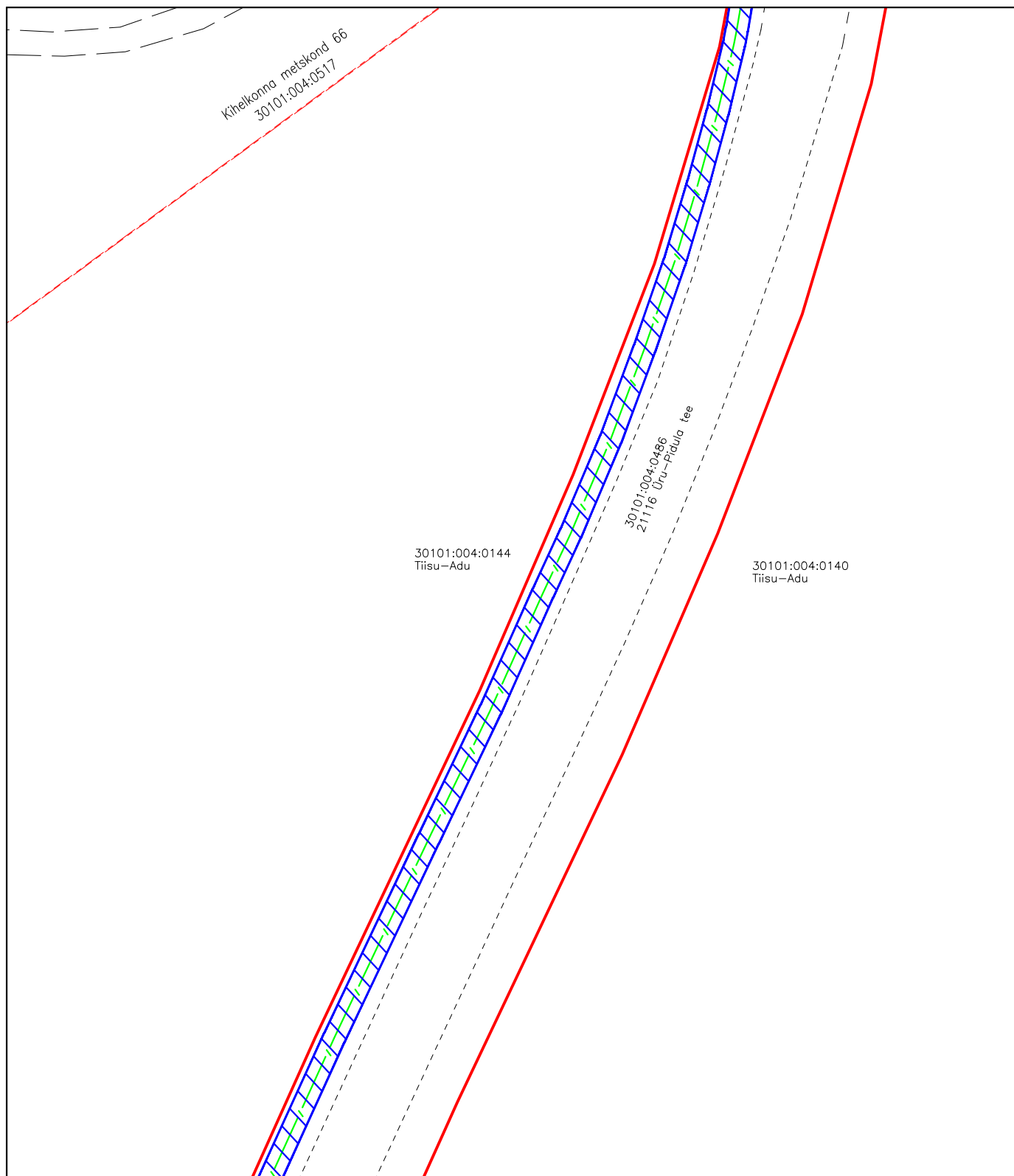


Jrk nr	IKÕ ala Pos nr (plaanil) nr	Kinnistu registriosa number	Katastriüksuse tunnus, nimi ja sihtotstarve;	Asukoht riigitee (nr ja nimi) suhtes (lõigu algus ja lõpp km);	Ala pindala ruutmeetrites m ²
1.	Pos 1	13644050	30101:004:0486 21116 Üru-Pidula tee Transpordimaa	21116 Üru-Pidula tee km 1,65 - 3,44	3550 m ²

Möötkava: M 1:500
 Koostaja: Kristjan Toro
 Projekti nr: 2303431





-  Lepingu objektiks oleva katastriüksuse piir
-  Katastriüksuste piirid
-  Projekteeritav sidemaatrass (Riigi Infosüsteemi Amet)
-  Isikliku kasutusõiguse ala

Isikliku kasutusõigusega seadmise ala plaan (lehti 17/18)
 Saare maakond, Saaremaa vald, Üru küla
 21116 Üru-Pidula tee
 katastritunnus 30101:004:0486
 kulgemine km 1,65-3,44

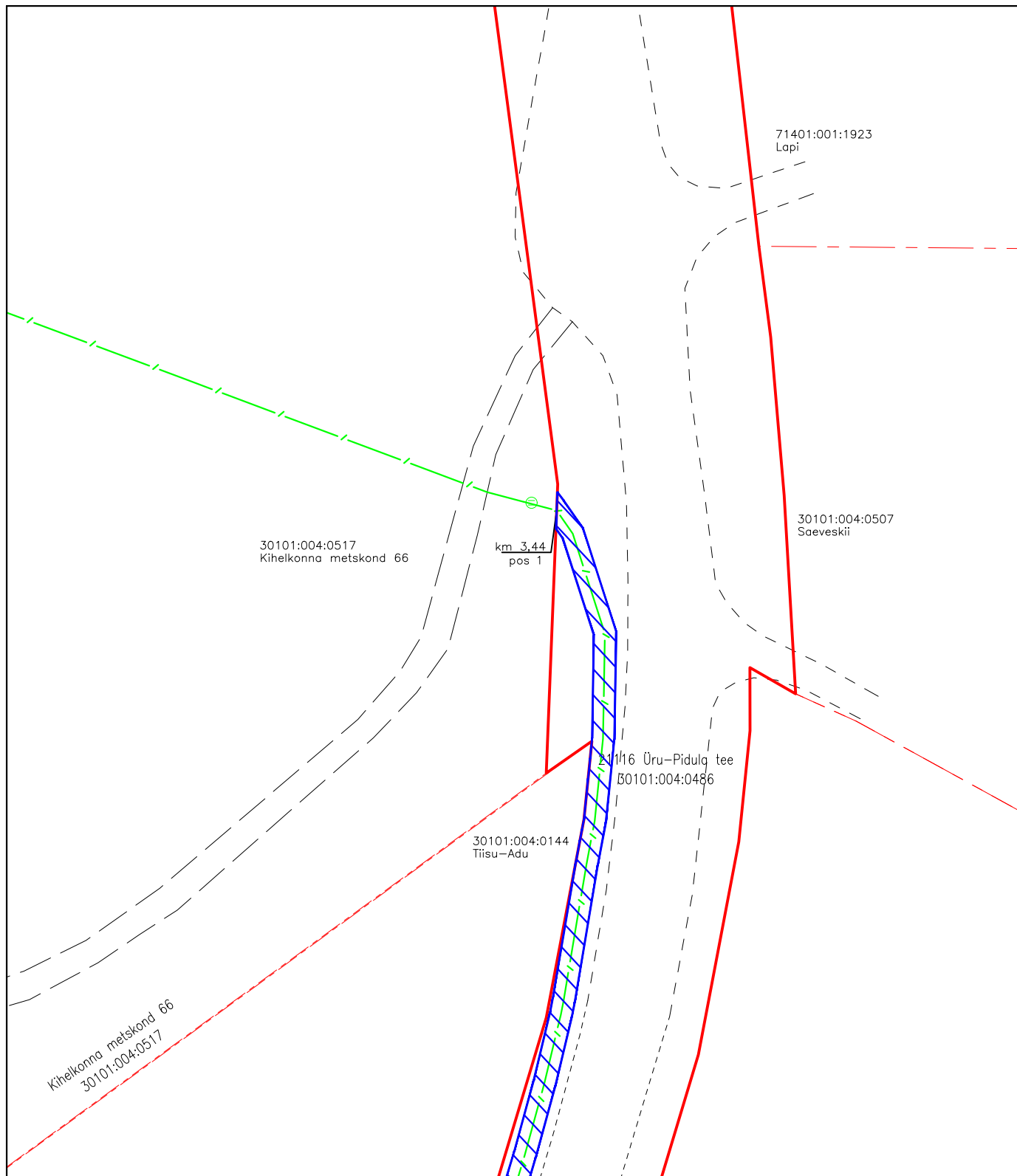


Jrk nr	IKÕ ala Pos nr (plaanil) nr	Kinnistu registriosa number	Katastriüksuse tunnus, nimi ja sihtotstarve;	Asukoht riigitee (nr ja nimi) suhtes (lõigu algus ja lõpp km);	Ala pindala ruutmeetrites m ²
1.	Pos 1	13644050	30101:004:0486 21116 Üru-Pidula tee Transpordimaa	21116 Üru-Pidula tee km 1,65 - 3,44	3550 m ²

Mõõtkava: M 1:500
 Koostaja: Kristjan Toro
 Projekti nr: 2303431






-  Lepingu objektiks oleva katastriüksuse piir
-  Katastriüksuste piirid
-  Projekteeritav sidemaatrass (Riigi Infosüsteemi Amet)
-  Isikliku kasutusõiguse ala

Isikliku kasutusõigusega seadmise ala plaan (lehti 18/18)
 Saare maakond, Saaremaa vald, Üru küla
 21116 Üru-Pidula tee
 katastritunnus 30101:004:0486
 kulgemine km 1,65-3,44



Jrk nr	IKÕ ala Pos nr (plaanil) nr	Kinnistu registriosa number	Katastriüksuse tunnus, nimi ja sihtotstarve;	Asukoht riigitee (nr ja nimi) suhtes (lõigu algus ja lõpp km);	Ala pindala ruutmeetrites m ²
1.	Pos 1	13644050	30101:004:0486 21116 Üru-Pidula tee Transpordimaa	21116 Üru-Pidula tee km 1,65 - 3,44	3550 m ²

Möötkava: M 1:500
 Koostaja: Kristjan Toro
 Projekti nr: 2303431

-  Lepingu objektiks oleva katastriüksuse piir
-  Katastriüksuste piirid
-  Projekteeritav sidemaatress (Riigi Infosüsteemi Amet)
-  Projekteeritav sidekaev
-  Isikliku kasutusõiguse ala