

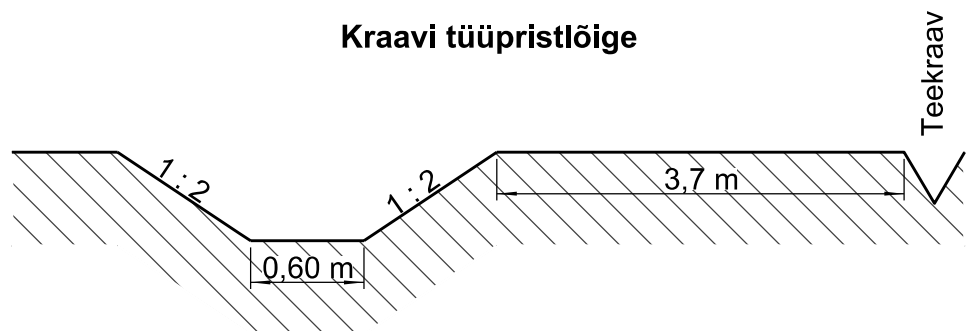
ASENDIPLAAN
M 1 : 50 000



Kaardileht nr 5333 Lavassaare

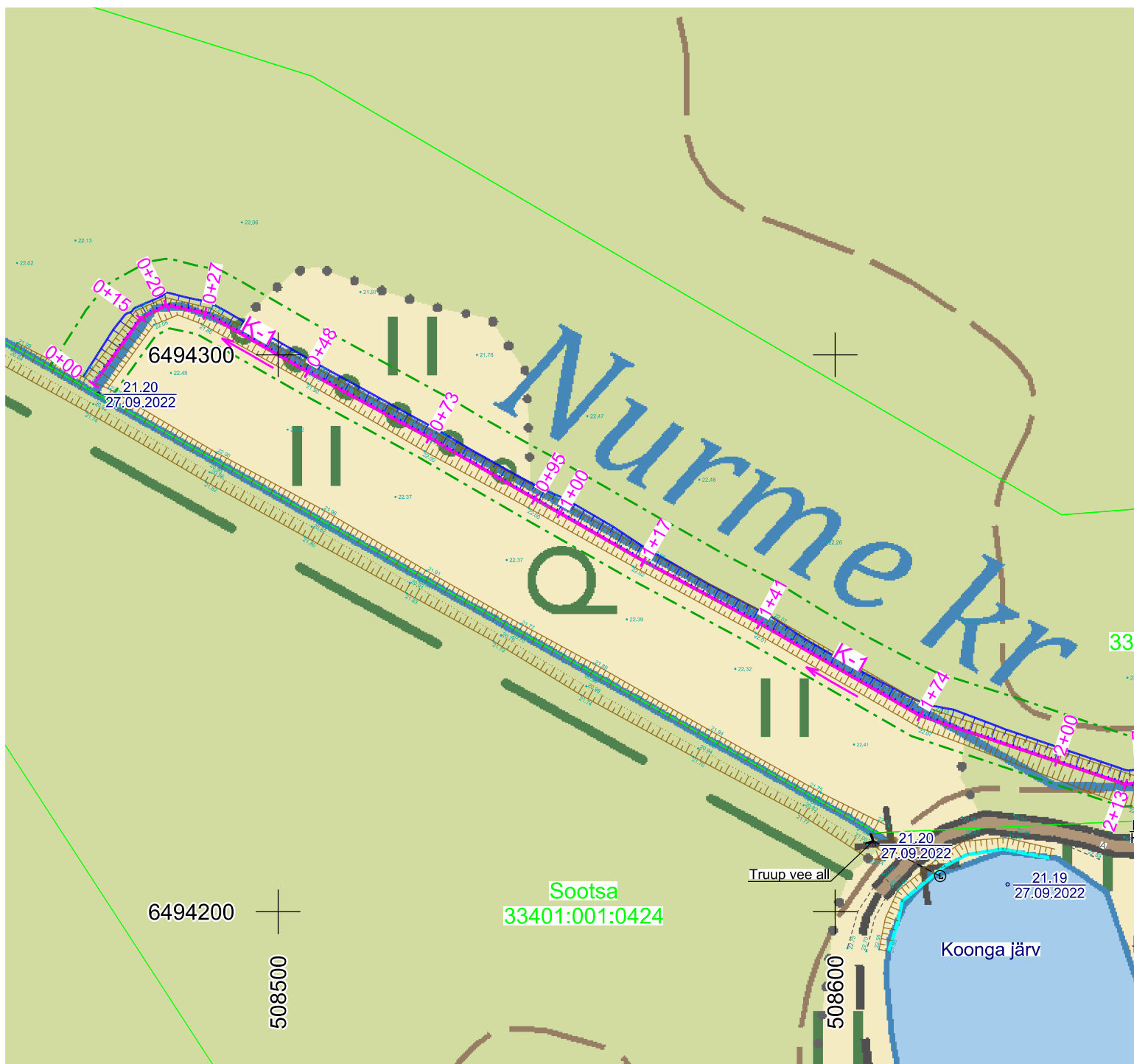
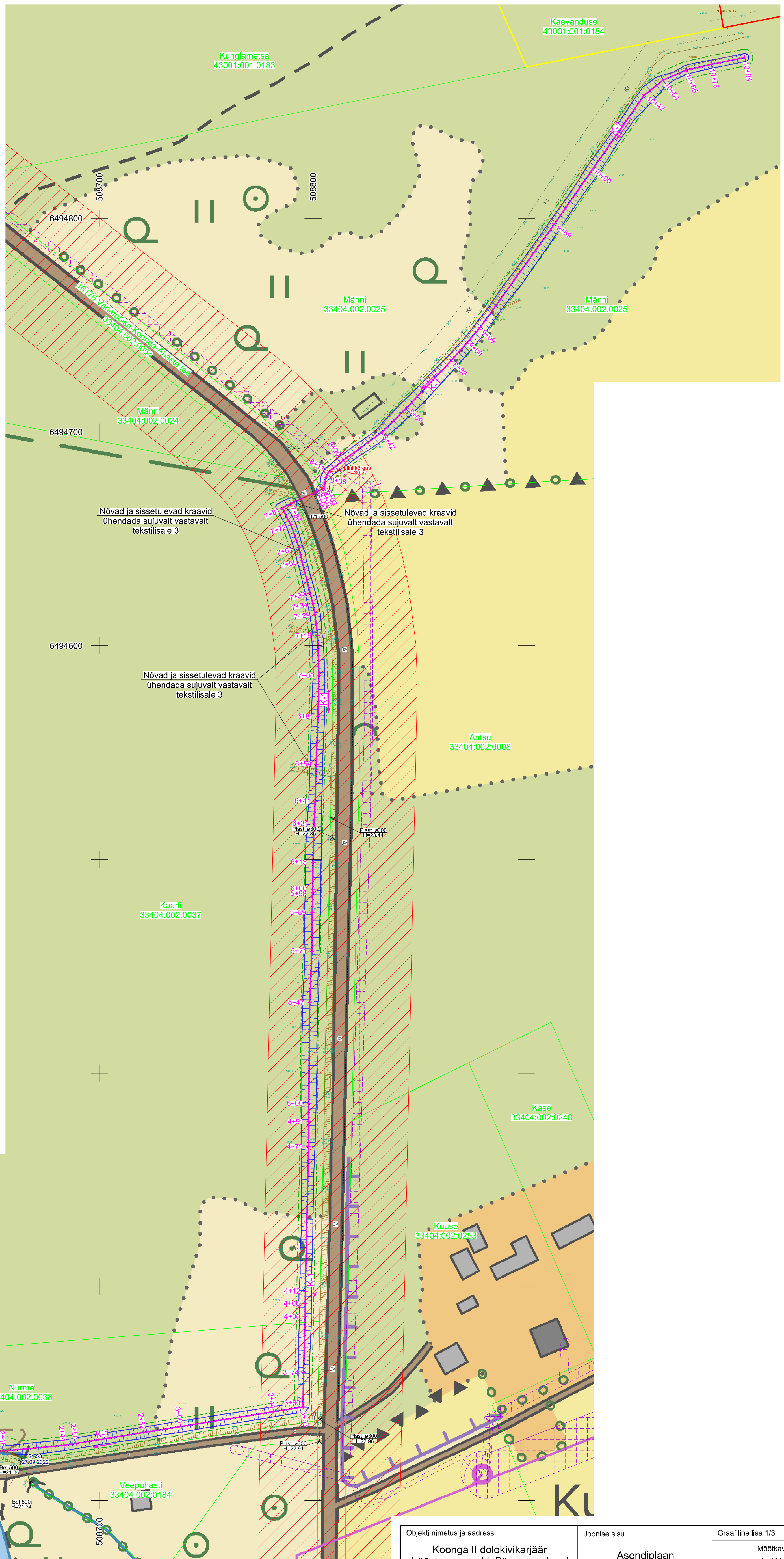


- Mäeeraldise piir
- Mäeeraldise teenindusmaa piir
- Projekteeritav kraav
- Raadamisala piir
- Projekteeritava veejuhtme piketaaži voolusuuna ja nimetusega
- Projekteeritav truupe tähise ja läbimõõduga
- Veepuhasti
33404:002:0184
- Teekaitsevöönd
- Elektripaigaldise kaitsevöönd
(Elektriliini tegelik asukoht ei lange kokku registris olevaga)



Märkused:

1. Koordinaadid L-Est 97 süsteemis, kõrgused EH2000 süsteemis.
2. Lähtekoordinaadid ja kõrgus: Trimble VRS Now baasjaamade võrk.
3. Mõeldistas OÜ Inseneribüroo STEIGER 27.09.2023.
4. Asendiplaan Maa-ameti X-GIS kaardirakendus.
5. Plaani koostamisel on kasutatud:
 - Maa-ameti põhikaarti (seisuga 06.01.2023);
 - Maa-ameti väljastatud katastrirakenduse piirandmeid (seisuga 28.09.2022).
6. Kasutatud tarkvara: Bentley PowerCivil for Baltics V8i (litsents: 70000661800020).
7. Truubi T/1 rajamine on esitatud ViaVelo Inseneribüroo OÜ töös nr 0060 "16178 Vanamõisa-Koonga-Ahaste km 16.05 truubi paigaldamise projekt".
8. Nõvad ja sissetulevad kraavid tuleb ehituse käigus ühendada sujuvalt vastavalt tekstiiliale 3.



0 20 40 m

| | | |
|---|--|----------------------|
| Objekti nimetus ja aadress | Joonise sisu | Graafiline lisa 1/3 |
| Koonga II dolokivikarjäär Lääneranna vald, Pärnu maakond | Asendiplaan | Möötkava 1 : 1000 |
| OÜ Inseneribüroo STEIGER Männiku tee 104, 11216 Tallinn Tel. 668 1011, Faks 668 1018 | Koostas Kristel Veersalu /Allkirjastatud digitaalselt/ | Kuupäev 12.12.2023 |
| | Kinnitas Erki Vaguri /Allkirjastatud digitaalselt/ | Töö nr 23/4269 |