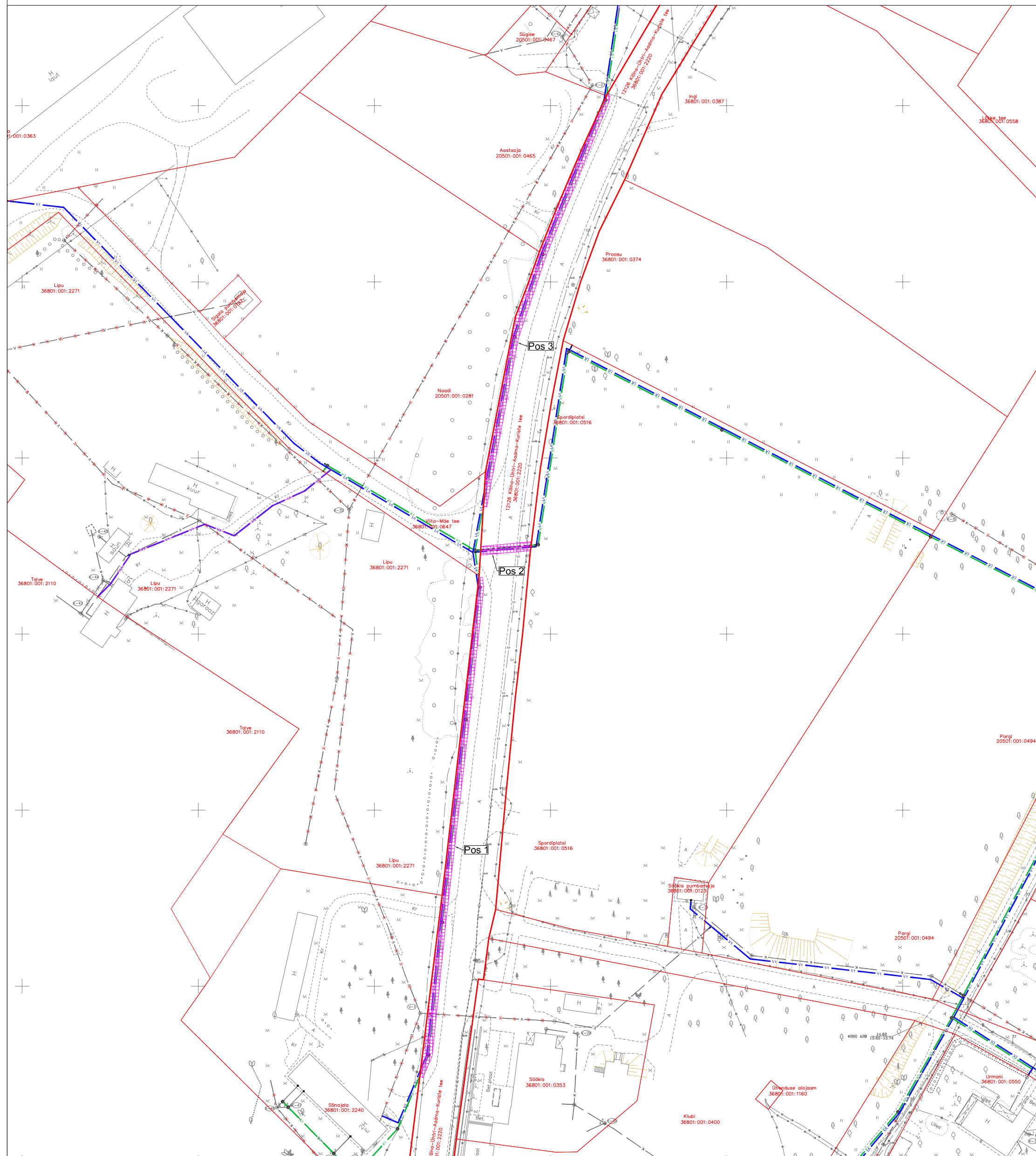






Isikliku kasutusõiguse seadmise plaan

IKÕ ala Pos nr (plaanil)	Kinnistu registriosa nr	Katastriüksuse tunnus, nimi ja sihtotstarve	IKÕ ala pindala m ²
Pos 1	9414550	36801:001:2220;	260
Pos 2		12126 Käina-Ühtri-Aadma-Kuriste tee; transpordimaa	36
Pos 3			292



Leppemärgid

	K1	Projekteeritud isevoolne kanalisatsioonitorustik
	V1	Projekteeritud veetorustik
		Kinnistute piirid
		Kasutusõiguse seadmise ala
		Projekteeritud isevoolse kanalisatsioonitorustiku pikkus 280 m
		Projekteeritud veetorustiku pikkus 268 m

Projekti nimetus / asukoht			Töö nr	
Männamaa küla veemajandustaristu rekonstrueerimine ja laiendamine. Hiiumaa vald, Hiiumaa			04-09-24-VK/1	
Koostaja	Mõõtkaava	Leht / formaat	Kuupäev	
OÜ Alkranel	1 : 1000	A3	05.12.2024	