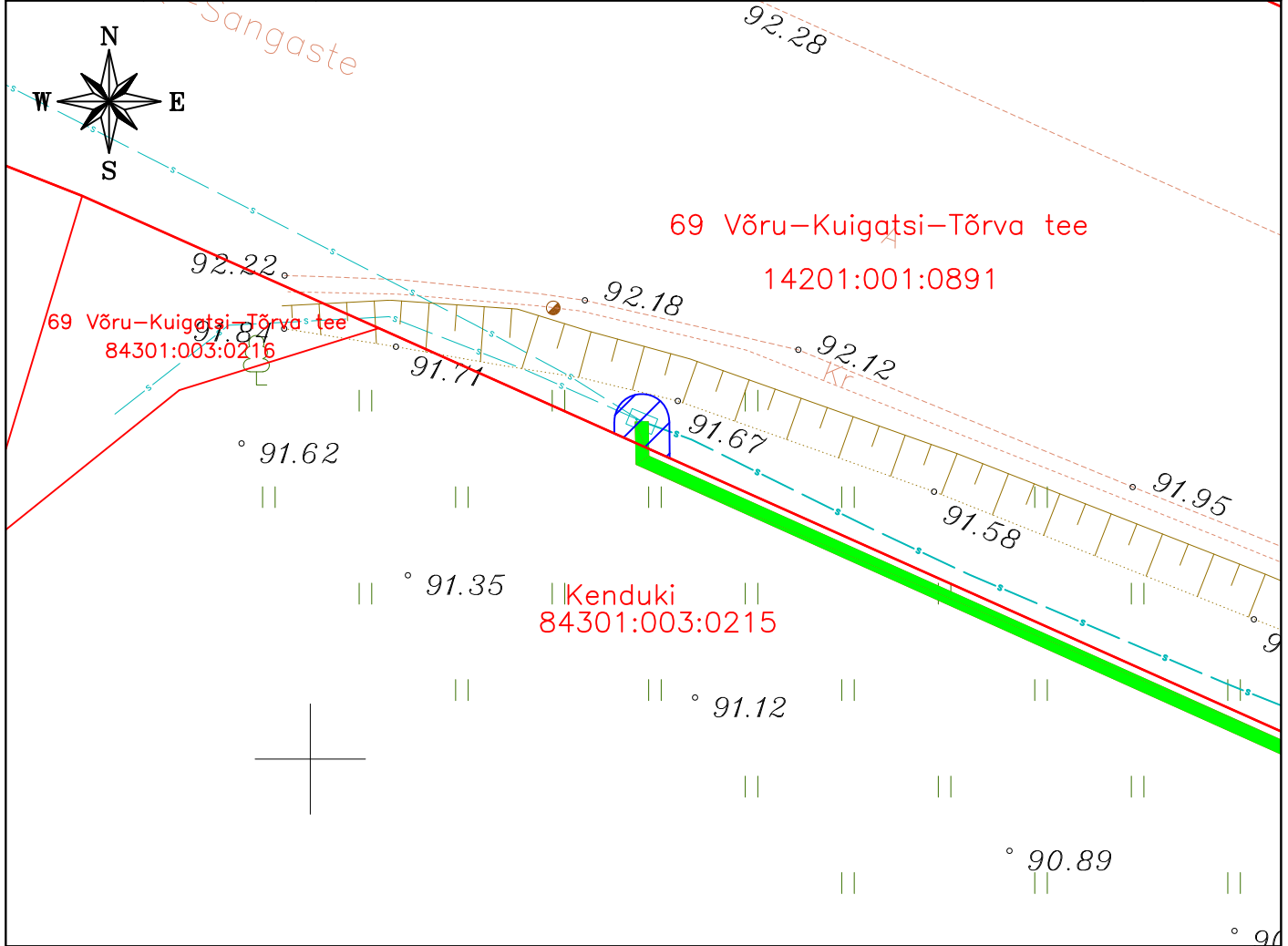
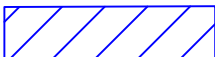




Isikliku kasutusõiguse seadmise plaan

IKÕ ala Pos nr (plaanil)	Kinnistu registriosa nr	Katastriüksuse tunnus, nimi ja sihtotstarve	IKÕ ala pindala m ²
Pos 1	7927350	14201:001:0891; 69 Võru-Kuigatsi-Tõrva tee; transpordimaa	3



	IKÕ seadmise ala ca 3 m ²
	Kinnistute piirid
	Projekteeritud side maakaabelliin

Projekti nimetus / asukoht Passiivse elektroonilise side juurdepääsuvõrgu rajamine, Uue-Antsla küla, Antsla vald, Võru maakond		Töö nr VT2151	
Koostaja Keskkonnaprojekt OÜ	Mõõtkava 1:250	Leht / formaat A4	Kuupäev 30.09.2024