





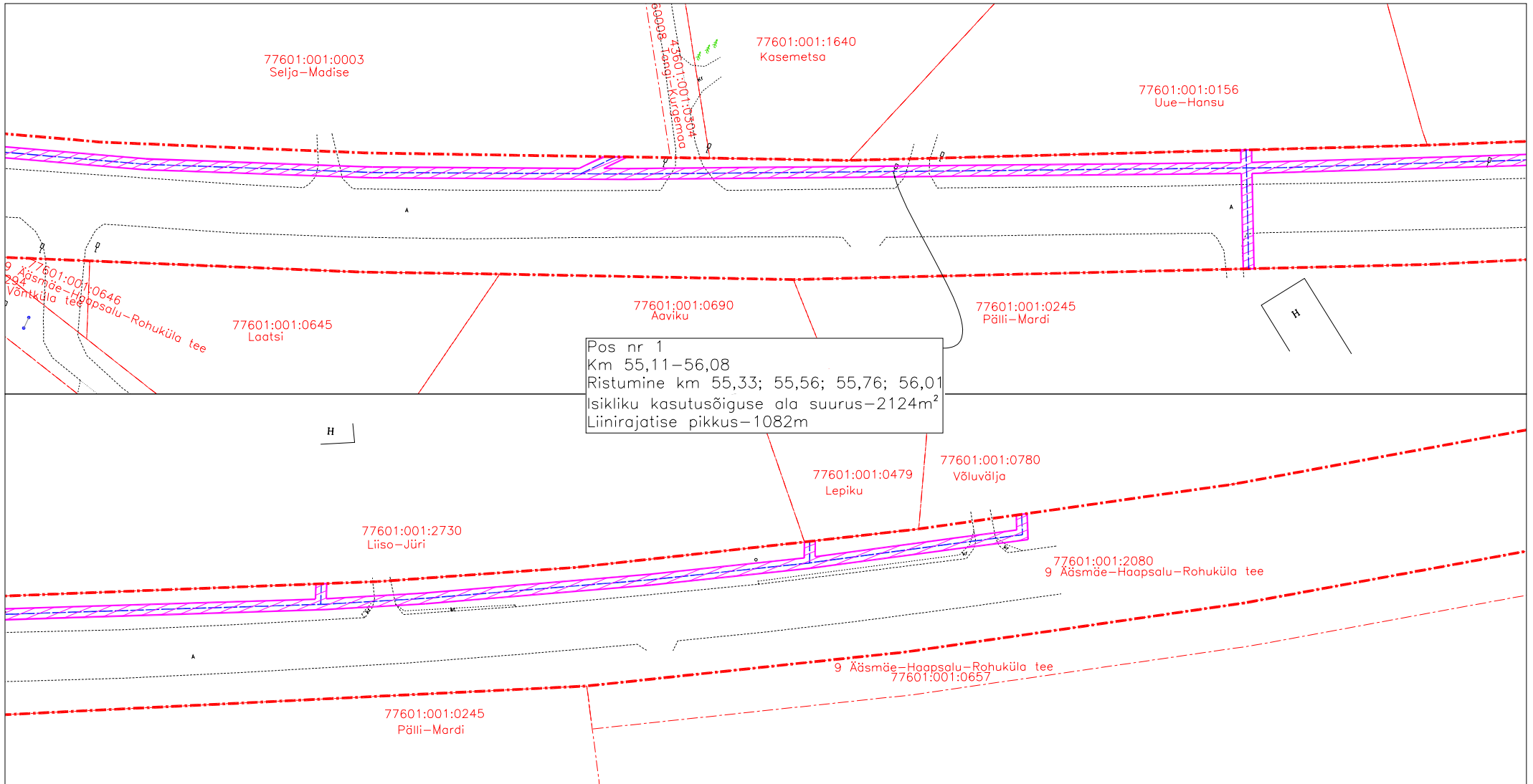


M1:500

-  Isikliku kasutusõiguse ala
-  Lepingu objektiks oleva kinnistu piir
-  Katastriüksuste piirid
-  Projekteeritud side mikrostruktuur
-  maaliinina
-  Sidekapp

Corle OÜ töö nr MKM3_LAANENIGULA
Koostaja: Anti Salura

Jrk nr	IKÕ ala Pos nr(plaanil)	Kinnistu registriosa nr	Katastriüksuse tunnus, nimi, sihtotstarve	Asukoht riigitee suhtes	Ala pindala ruutmeetrites
1	1	14419750	77601:001:2080 9 Ääsmäe- Haapsalu-Rohuküla tee Transpordimaa	9 Ääsmäe-Haapsalu- Rohuküla km 55,11-56,08	2124
2	2	14419750	77601:001:2080 9 Ääsmäe- Haapsalu-Rohuküla tee Transpordimaa	9 Ääsmäe-Haapsalu- Rohuküla km 54,64-54,65	59

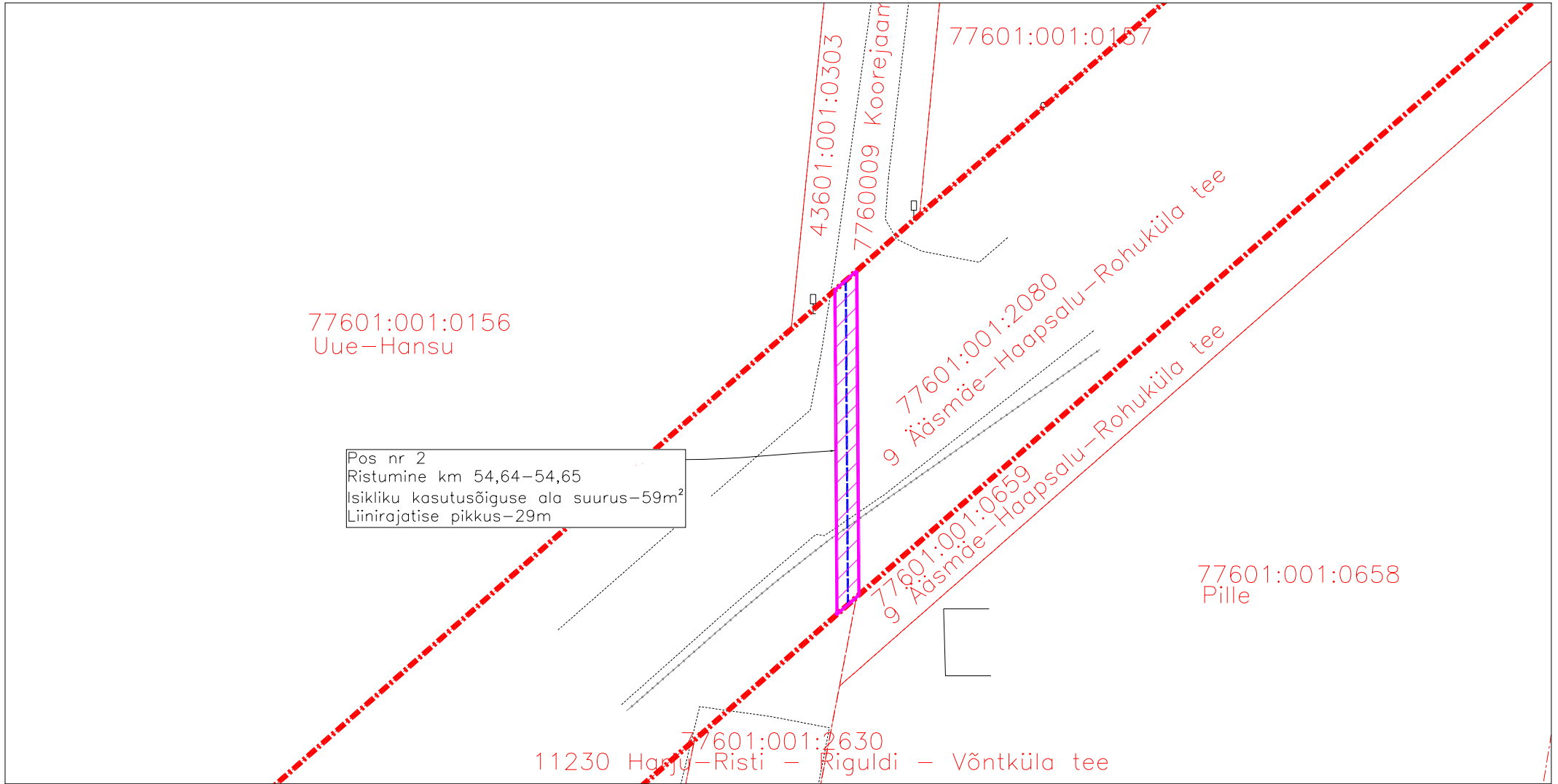


M1:1000

- Isikliku kasutusõiguse ala
- Lepingu objektiks oleva kinnistu piir
- Katastriüksuste piirid
- Projekteeritud side mikrotorustik maaliinina
- Sidekapp

Corle OÜ töö nr MKM3_LAANENIGULA
Koostaja: Anti Salura

Jrk nr	IKÕ ala Pos nr(plaanil)	Kinnistu registriosa nr	Katastriüksuse tunnus, nimi, sihtotstarve	Asukoht riigitee suhtes	Ala pindala ruutmeetrites
1	1	14419750	77601:001:2080 9 Ääsmäe-Haapsalu-Rohuküla tee Transpordimaa	9 Ääsmäe-Haapsalu-Rohuküla km 55,11–56,08	2124
2	2	14419750	77601:001:2080 9 Ääsmäe-Haapsalu-Rohuküla tee Transpordimaa	9 Ääsmäe-Haapsalu-Rohuküla km 54,64–54,65	59



M1:500

- Isikliku kasutusõiguse ala
- Lepingu objektiks oleva kinnistu piir
- Katastriüksuste piirid
- Projekteeritud side mikrotorustik maaliinina
- Sidekapp

Corle OÜ töö nr MKM3_LAANENIGULA
Koostaja: Anti Salura

Jrk nr	IKO ala Pos nr(plaanil)	Kinnistu registriosa nr	Katastriüksuse tunnus, nimi, sihtotstarve	Asukoht riigitee suhtes	Ala pindala ruutmeetrites
1	1	14419750	77601:001:2080 9 Ääsmäe-Haapsalu-Rohuküla tee Transpordimaa	9 Ääsmäe-Haapsalu-Rohuküla km 55,11-56,08	2124
2	2	14419750	77601:001:2080 9 Ääsmäe-Haapsalu-Rohuküla tee Transpordimaa	9 Ääsmäe-Haapsalu-Rohuküla km 54,64-54,65	59