

GEODEETILINE ALUSPLAAN:

Kasutatud geodeetiline alusplaan:
 Maainsener OÜ töö № GEO 6753 "Ida-Viru maakond, Lüganuse vald, Lüganuse alevik ja Püssi linn. Tuhamäe kinnistu mahasõidu geodeetiline alusplaan".
 Koostatud november 2023.
 Koordinaadid L-Est 97 süsteemis; kõrgused EH2000 süsteemis.

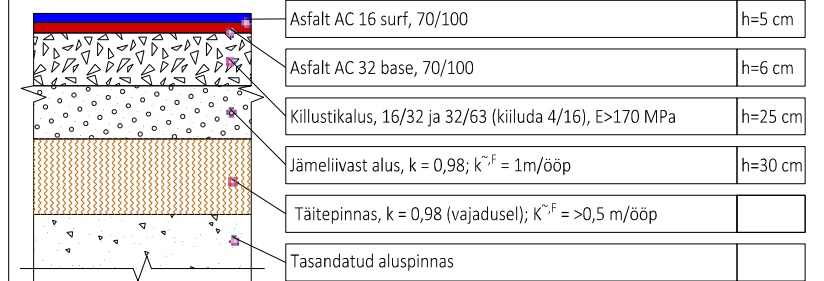
ASENDIPLAANI LEPPEMÄRGID:

	Asula piir		Projekteeritud juurdepääsutee telg
	Olemasolevate kinnistute piirid		Projekteeritud sõidutee asfaltbetoonkatte servajoon
	Mahasõidu nähtavuskolmnurk		Projekteeritud sõidutee muldkeha servajoon
	Riigitee kaitsevööndi piir B=30m; (vastavalt Ehs §71 lg 2)		Projekteeritud samakõrgusjoon dH=10cm
	Mahasõidu ehitustööde ala piir		Projekteeritud samakõrgusjoon dH=5cm
	Pk 0+00...Pk 0+75		Projekteeritud nõlv, kalle max 1:3
			Likvideeritavad puud

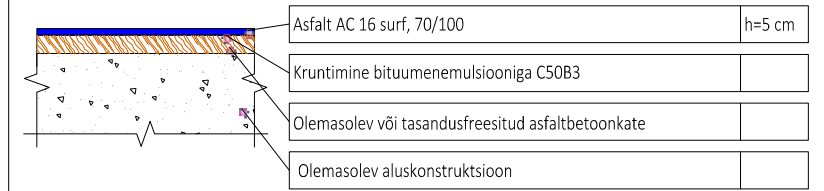
KATTEKONSTRUKTSIOONIDE LEPPEMÄRGID JA KIRJELDUSED:

Sõiduteede kattekonstruktsioonid; Tüüp ST

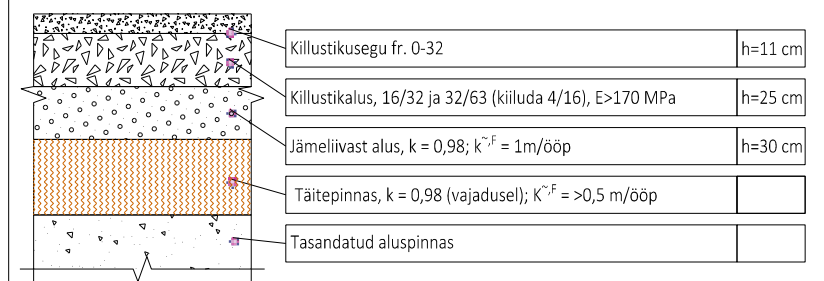
ST-1	Kahekihiline asfaltbetoonkatte uuel killustik- ja liivalusel	
-------------	--	--



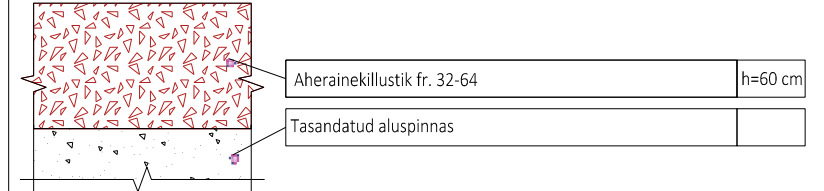
ST-2	Oleva asfaltbetoonkatte freesimine ja ülekate	
-------------	---	--



ST-3	Killustiksegust teepeenarde rajamine	
-------------	--------------------------------------	--

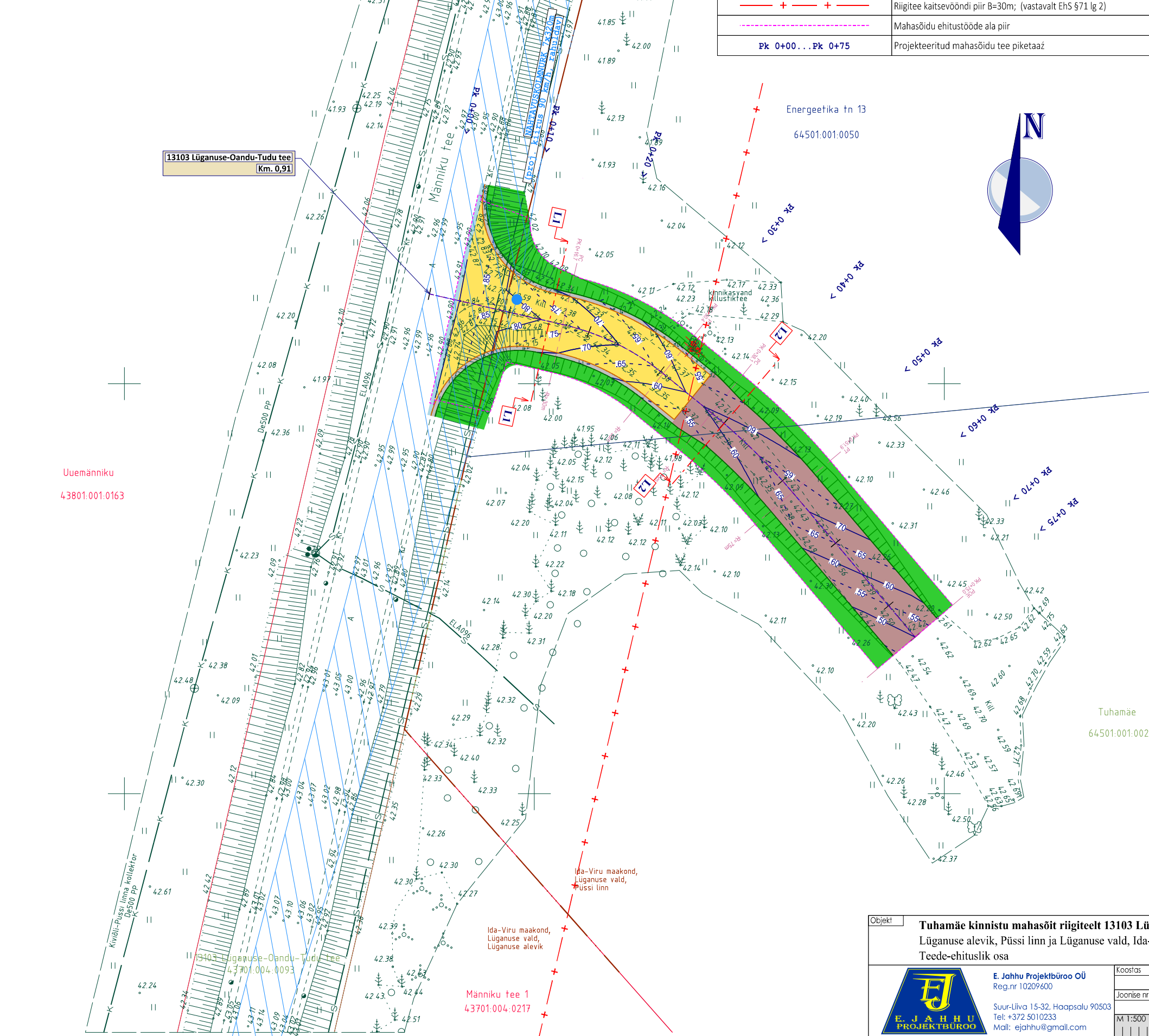
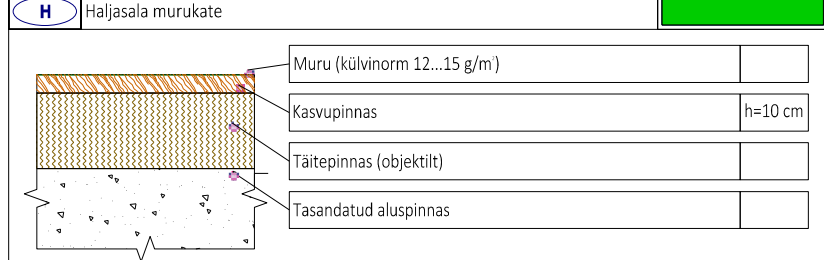


ST-4	Killustikkate	
-------------	---------------	--



Haljasala kattekonstruktsioonid; Tüüp H

H	Haljasala murukate	
----------	--------------------	--



Uuemänniku
 43801.001.0163

Tuhamäe
 64501.001.0026

Ida-Viru maakond,
 Lüganuse vald,
 Püssi linn

Männiku tee 1
 43701.004.0217

Objekt	Tuhamäe kinnistu mahasõit riigiteelt 13103 Lüganuse-Oandu-Tudu tee Lüganuse alevik, Püssi linn ja Lüganuse vald, Ida-Viru maakond. Teede-ehituslik osa	Joonis	Vertikaalplaneerimine
Koostas	E. Jahhu Projektbüroo OÜ Reg.nr 10209600	Kontrollis	Tarmo Rämmel
Joonise nr	709EJ23_PP_IL-4-01_ASENDVERT_2024-01-24	Töö nr	709EJ23
M 1:500	10 20 30 40 50	Tellija	Tuhavägi OÜ
		Formaat	A3