










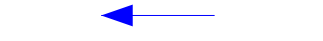
	planeeringuala piir
	olemasolev katastrirõskuse piir
	planeeritud krundipiir
	planeeritud hoonestusala
	suurim lubatud hoonete ehitisealune pind krundil
	planeeritud näitlikult teede piiripõned
	säiliv ja planeeritav kraav koos perveade ja pervepealsetega
	planeeritud näitlik sadamevee nõva
	planeeritud näitlik jalgrõõ / sõidutee ala
	maaparaandussüsteemi eesvool
	planeeritud truup
	kraavi voolusuund
	planeeritud paadisild

Nõvadesse kogunev liigne vesi juhtida eesvoolukraavi, nõvade voolusuund määratakse projekteerimisel sõltuvalt teede vertikaalplaneerimise lahendusest.


- Nõmme tee ja Nõmmevälja tee vahelises lõigus tuleb tee ehitada minimaalselt absoluutkõrgusega 33.00...33.30 m.

- Tagada tuleb olemasolevate naabermaaüksustelt lähtuvate kraavide/truupide toimimine.

Märkused:

1. Detailplaneeringu jooniste juurde kuulub detailplaneeringu seletuskiri;
2. Geodeetilise alusplaani mõõtkavas 1:500 koostas Metricus OÜ 2023. a augustis, töö nr 23G9261.




**Artes Terrae**  
 MAASTIKUARHITEKID

AB Artes Terrae OÜ	Projekti juht: <b>Mart Hiob</b>	Huvitatud isik: <b>Siim Supps</b>	Töö nr.:	23075DP1
Reg nr 12978320	Muutis koostööd:	Asukoht:	Kuupäev:	09.05.2025
Küütri tn 14, Tartu 51007	<b>Karl Hansson</b>	<b>Haaslava küla Kastre vald</b>	Mööb:	1:500
www.artes.ee	Pileetide ja koostööde koostööd:	Faali nim:	Isikuna nr.:	
art@art.es	<b>Artes</b>	<b>23075DP1_oonised_Tiku.dgn</b>		