

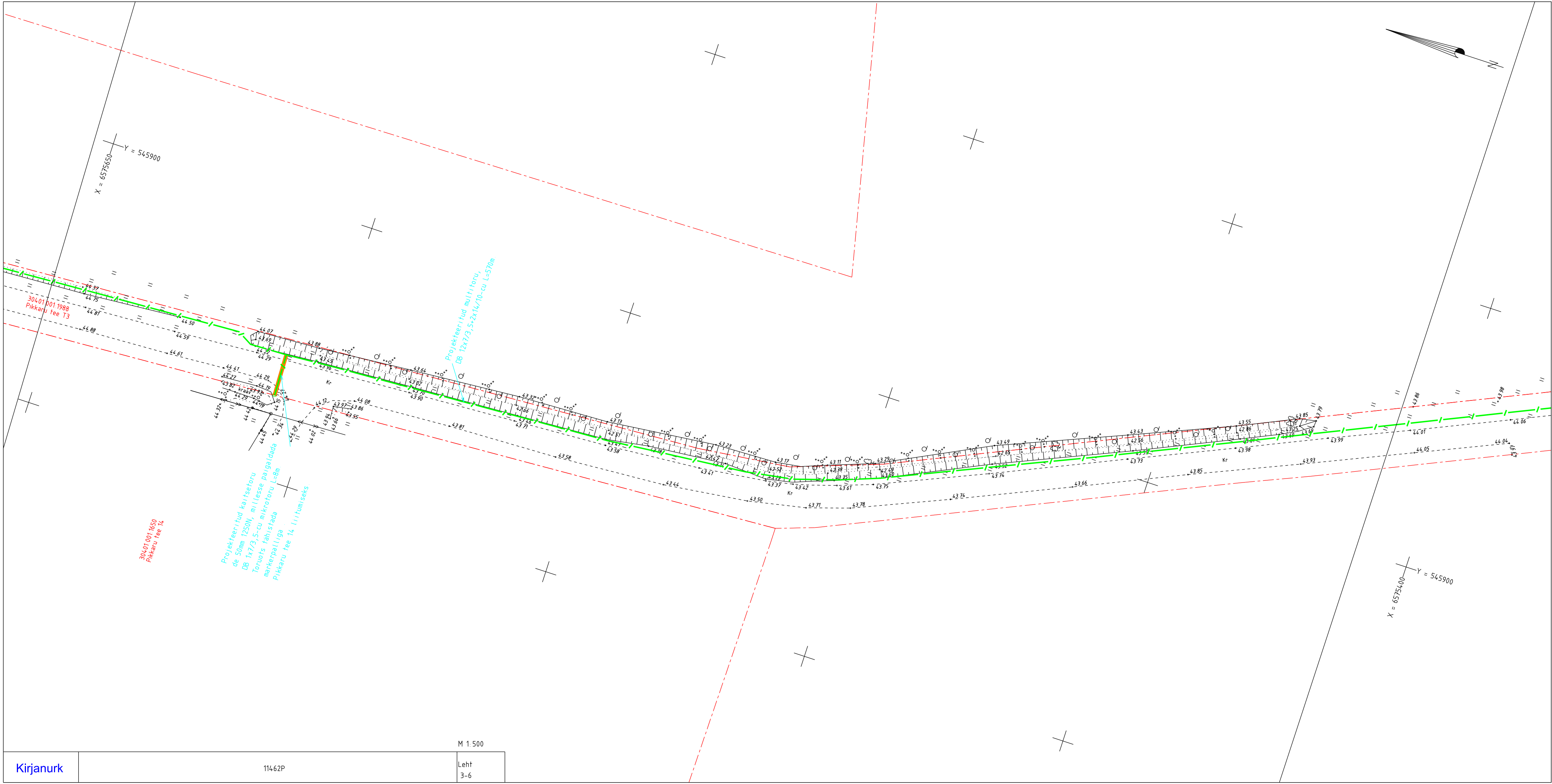


Mafakusid Koostanud L-EST79 süsteini, lõigatud EN2008 süsteini Kalkulusid: pind, väljavee maht, kogumad 25.04.2024. Kõik "PIR" esitatud pingeid süsteini on normaliseeritud.						
TOO NR 11429	OBJEKT Pikkaru, Pindia tee ja Ääre Linna siseühendus	 Kirkjanurk L-00099372-EST000136-EP000404 114099372-001-000000-000000-000000 Hinnakupe 25.04.2024 Kõik küt. on normaliseeritud				
TOO KOOD	ADRRESS Härra maakond, Kõik vald, Vaela küla, Saevi küla ja Kõik alev					
KOOSTAS L. Harza	FAIL 11429-ASendajad.pptx					
KONTROLLIS H. Jurnann	HOOTIKUVA 1500				LENT 1 / 6	JÄRNUM 4005
KOOSTATUD 26.04.2024						





TAASTAMINE

0.2-0.3

/lubjakivi killustiku segu nr5 10 cm
alus fr. 0-63, 20 cm
Gc80/20 ; C₅₀W2; LAs; F₄
(filtr. vähemalt 1m/ööp), h=20cm
de - liiv (filtr. vähemalt 0,5m/ööp)
Dcm (kivises pinnas)

KATASTRÜKSUSTE PIIRID
PROJEKTEERITUD SIDETRASS PINNASES
(VALGUSKAABEL KAITSTA PINNASES MULTITORUGA
TERVE SIDETRASSI ULATUSES, MIKROTORU PEAB VASTAMA
JUHENDIS "NÕUDED TEHNOVÕRKUDELE JA -RAJATISTE
TEEMAAL KAVANDAMISEL"
TABELIS 1 TOODUD KAITSETORU RÕNGASJÄIKUSE NÕUETELE)

PUURIMISKAEVIK

PROJEKTEERITUD KAITSETORU KINNISEL LÄBIMINEKUL 1250N

PROJEKTEERITUD KAITSETORU 1250N

PROJEKTEERITUD MARKERPALL

PROJEKTEERITUD SIDEKAEVUD

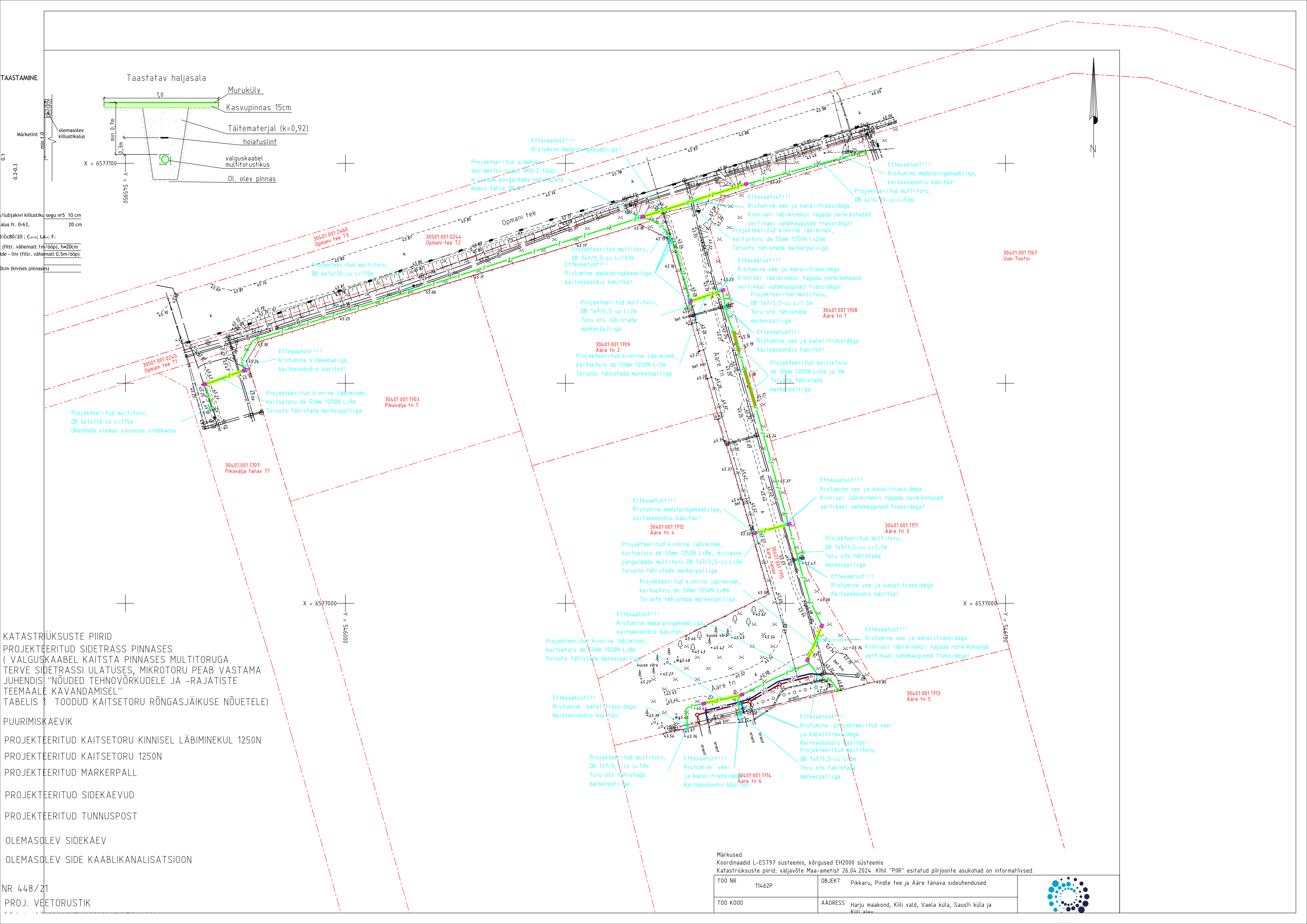
PROJEKTEERITUD TUNNUSPOST

OLEMASOLEV SIDEKAEV

OLEMASOLEV SIDE KAABLIKANALISATSIOON

NR 448/21

PROJ. VEETORUSTIK



Märkused:
Koordinaadid L-EST97 süsteemis, kõrgused EH2000 süsteemis
Katastriüksuste piirid: väljavõte Maa-ametist 26.04.2024. Kihil "PIIR" esitatud piirjoonte asukohad on informatiivsed.

TOO NR	11462P	OBJEKT	Pikkaru, Pindle tee ja Ääre tänava sideühendused
TOO KOOD		AADDRESS	Harju maakond, Kiili vald, Vaela küla, Sausti küla ja Kiili alev

