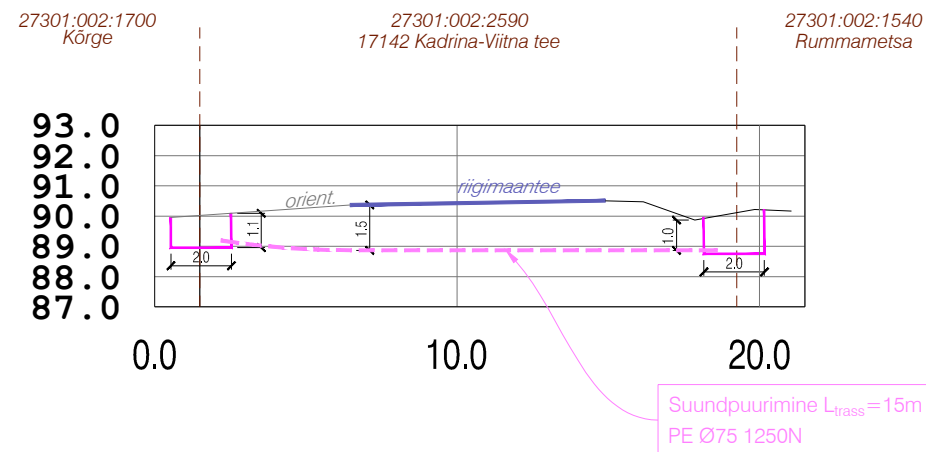


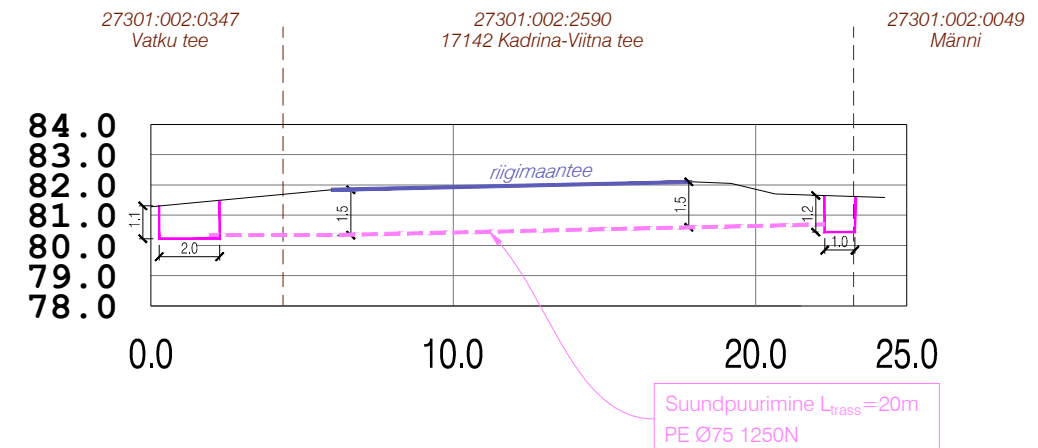
Ristlõige 1

Ristumine 17142 Kadrina-Viitna kõrvalmaanteega
km 8.523



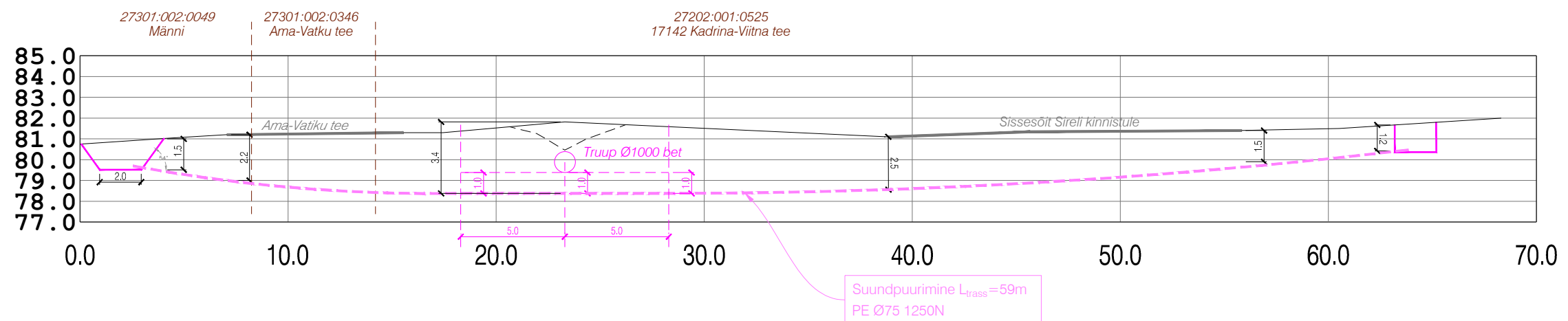
Ristlõige 3

Ristumine 17142 Kadrina-Viitna kõrvalmaanteega
km 8.523



Ristlõige 2

17142 Kadrina-Viitna kõrvalmaanteega paralleelne kulgemine
k.m.9.242 - k.m.9.183



TINGMÄRGID:

- Olemasolev maapind
- Olemasolev sõidutee
- Projekteeritud puurimine

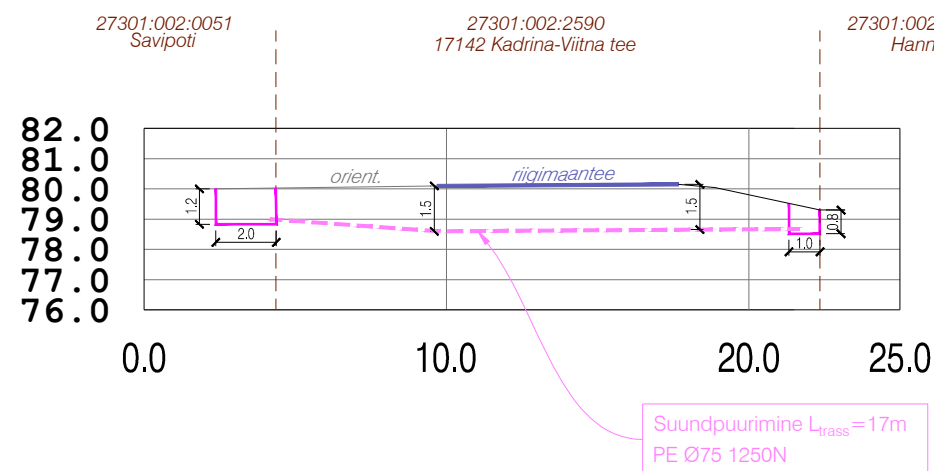
MÄRKUSED:

1. Suundpuurimisel kasutatakse Ø75 1250N puurimistoru.
2. Enne suundpuurimise algust kutsuda kohale võrguvaldajate esindajad täpsustamaks tehnovõrkude täpseid kõrguseid. Vajadusel surfida ol.olevate trasside kõrgused.
3. Kui tehnoloogilise kaeviku sügavus ületab 1,2m, siis kaeviku nõlva lubatud kalded (vastavalt "Tööohutus ehitusplatsil" Tööinspektsiooni juhendile) on 1:¾ (53°).
4. Tehnoloogiliste abikaevikute suurused täpsustada ehitusekäigus sõltuvalt vajadusele.

Reaalprojekt OÜ Vabaduse pst 174b 10917 Tallinn Estonia tel +372 608 11 00 www.reaalprojekt.ee reaalprojekt@reaalprojekt.ee		Töö nimetus	
Tellija Andlgo Eesti OÜ		Kadrina valla Ama ja Jürimõisa küla sidetrassid	
Insener: Vastutav: Peeter Turnau		Asukoht Kadrina vald, Haljala vald, Lääne-Viru maakond	
Projekti juht: Peeter Turnau		Joonise nimetus Ristlõiked	
Fail / Kuupäev: P23068_PP_EN-6-02_ristloiked.dwg / 13.10.2023		Töö nr P23068	Stadium PP
		Kõide; eriosa v01 13.10.2023	Mõõtkava M 1:250
		Joonise nr 6-01-01	

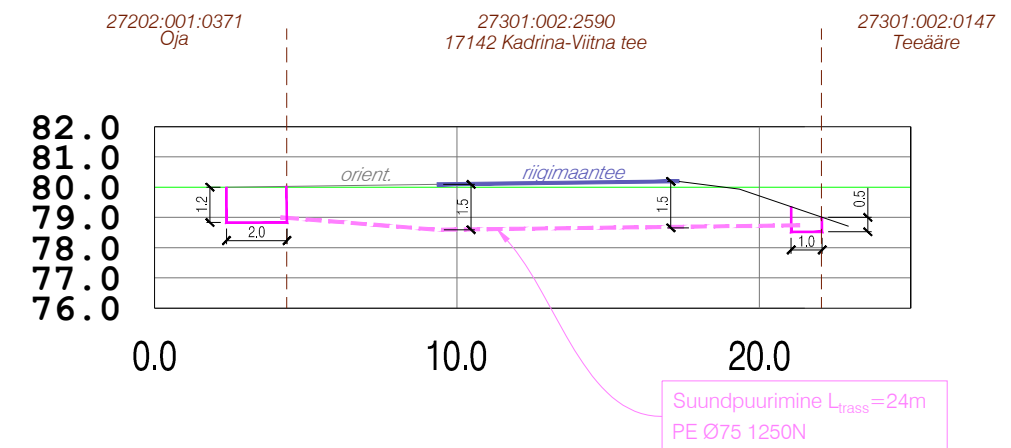
Ristlõige 4

Ristumine 17142 Kadrina-Viitna kõrvalmaanteega
km 9.947



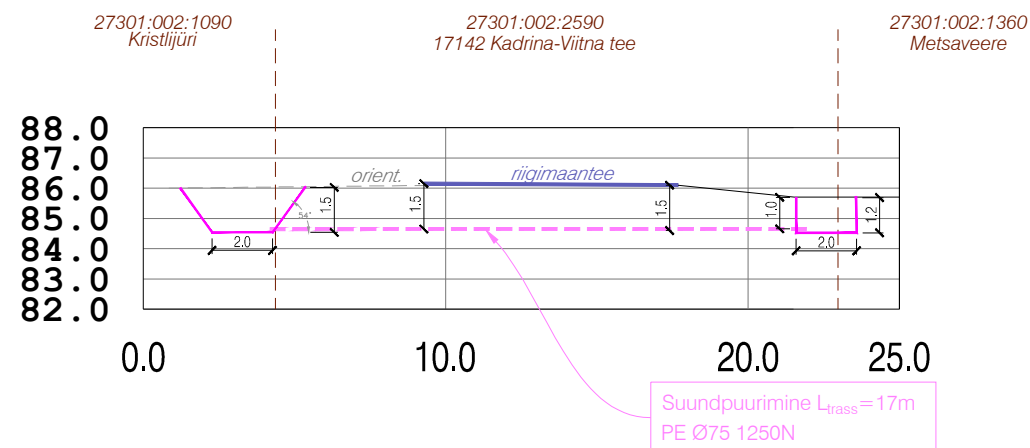
Ristlõige 5

Ristumine 17142 Kadrina-Viitna kõrvalmaanteega
km 10.573



Ristlõige 6

Ristumine 17142 Kadrina-Viitna kõrvalmaanteega
km 11.103



TINGMÄRGID:

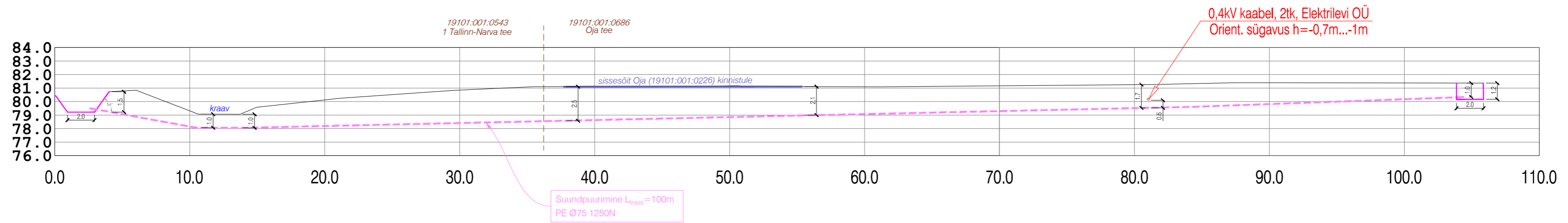
- Olemasolev maapind
- Olemasolev sõidutee
- Projekteeritud puurimine

MÄRKUSED:

- Suundpuurimisel kasutatakse Ø75 1250N puurimistoru.
- Enne suundpuurimise algust kutsuda kohale võrguvaldajate esindajad täpsustamaks tehnovõrkude täpseid kõrguseid. Vajadusel surfida ol.olevate trasside kõrgused.
- Kui tehnoloogilise kaeviku sügavus ületab 1,2m, siis kaeviku nõlva lubatud kalded (vastavalt "Tööohutus ehitusplatsil" Tööinspektsiooni juhendile) on 1:¾ (53°).
- Tehnoloogiliste abikaevikute suurused täpsustada ehitusekäigus sõltuvalt vajadusele.

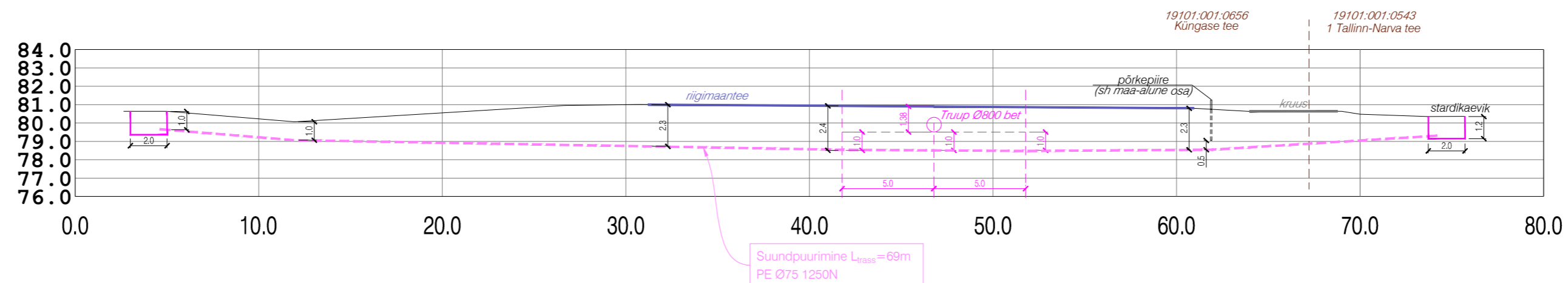
Reaalprojekt OÜ Vabaduse pst 174b 10917 Tallinn Estonia tel +372 608 11 00 www.reaalprojekt.ee reaalprojekt@reaalprojekt.ee		Töö nimetus	
Andlgo Eesti OÜ		Kadrina valla Ama ja Jürimõisa küla sidetrassid	
Asukoht		Kadrina vald, Haljala vald, Lääne-Viru maakond	
Insener:	Jelena Kelvet	Joonise nimetus	Möötkava
Vastutav:	Peeter Turnau	Ristlõiked	
Projektijuht:	Peeter Turnau	Töö nr	Joonise nr
Fail / Kuupäev:	P23068_PP_EN-6-02_ristloiked.dwg / 13.10.2023	P23068 PP	6-01-02
		Stadium	Kõide; eriosa
		EN	v01 13.10.2023

Ristlõige 7
1 Tallinn-Narva põhimaanteega paralleelne kulgemine
k.m.79.605 - k.m.79.704



D.1151.0

Ristlõige 8
1 Tallinn-Narva põhimaanteega paralleelne kulgemine
k.m.78.648 - k.m.78.717



TINGMÄRGID:

- Olemasolev maapind
- Olemasolev sõidutee
- Projekteeritud puurimine

MÄRKUSED:

1. Suundpuurimisel kasutatakse Ø75 1250N puurimistoru.
2. Enne suundpuurimise algust kutsuda kohale võrguvaldajate esindajad täpsustamaks tehnovõrkude täpseid kõrguseid. Vajadusel surfida ol.olevate trasside kõrgused.
3. Kui tehnoloogilise kaeviku sügavus ületab 1,2m, siis kaeviku nõlva lubatud kalded (vastavalt "Tööohutus ehitusplatsil" Tööinspektsiooni juhendile) on 1:¾ (53°).
4. Tehnoloogiliste abikaevikute suurused täpsustada ehitusekäigus sõltuvalt vajadusele.

		Reaalprojekt OÜ Vabaduse pst 174b 10917 Tallinn Estonia tel +372 608 11 00 www.reaalprojekt.ee reaalprojekt@reaalprojekt.ee		Töö nimetus Kadrina valla Ama ja Jürimõisa küla sidetrassid	
Tellija Andlgo Eesti OÜ		Asukoht Kadrina vald, Haljala vald, Lääne-Viru maakond		Joonise nimetus Ristlõiked	
Insener: Jelena Kelvet		Vastutav: Peeter Turnau		Mõõtkava M 1:250	
Projekti juht: Peeter Turnau		Töö nr P23068		Stadium EN	
Fail / Kuupäev: P23068_PP_EN-6-02_ristloiked.dwg / 13.10.2023		Kõide, eriosa v01 13.10.2023		Joonise nr 6-01-03	