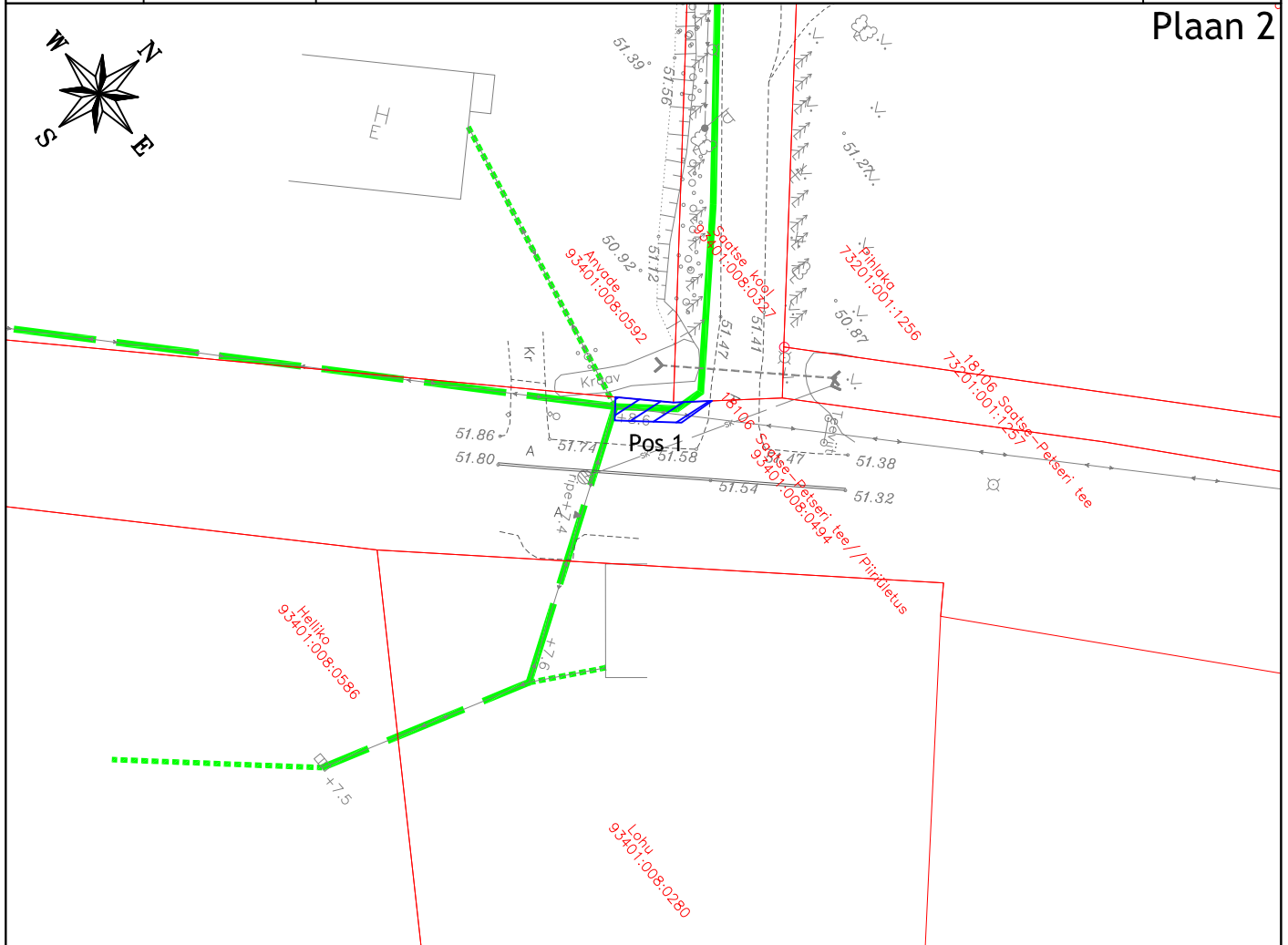
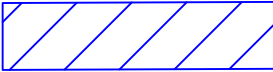






Isikliku kasutusõiguse seadmise plaan

IKÕ ala Pos nr (plaanil)	Kinnistu registriosa nr	Katastriüksuse tunnus, nimi ja sihtotstarve	IKÕ ala pindala m ²
Pos 1	7219950	93401:008:0494; 18106 Saatse-Petseri tee // Piiriületuse; transpordimaa	9 m ²

Plaan 2



	IKÕ seadmise ala
	Kinnistute piirid
	Projekteeritud side maakaabelliin. Maakaabelliini pikkus 5m.
	Projekteeritud side õhuliin
	Projekteeritud kliendliin õhuliinina

Projekti nimetus / asukoht Passiivse elektroonilise side juurdepääsuvõrgu rajamine, Litvina küla Setomaa vald Võru maakond		Töö nr VT2156	
Koostaja Keskonnaprojekt OÜ	Mõõtkava 1:500	Leht / formaat A4	Kuupäev 17.10.2024