

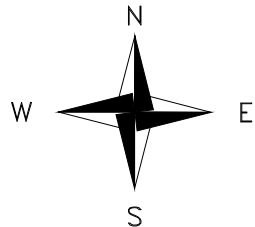
ISIKLIKU KASUTUSÕIGUSE SEADMISE PLAAN  
17176 Viitna-Koljaku tee, Palmse küla, Haljala vald, Lääne-Viru  
maakond  
KÜ: 88701:002:1460  
Registrios: 6873250

M1:250/A4




88701:002:0113  
Palmse mõisakompleks

17176 Viitna-Koljaku tee  
88701:002:1460

88701:002:1082  
Mõisapoe



TINGMÄRGID

-  Projekteeritud KP maakaabel
-  Katastriüksuse piir
-  IKÕ ala

- 1) Kasutusala maakaabelliini korral on 1m kaablist.
- 2) Kasutusõiguse ala suurus 17176 Viitna-Koljaku tee on 35m<sup>2</sup>.

Koostas: Mariliis Kartau  
Elefish OÜ projekteerija

