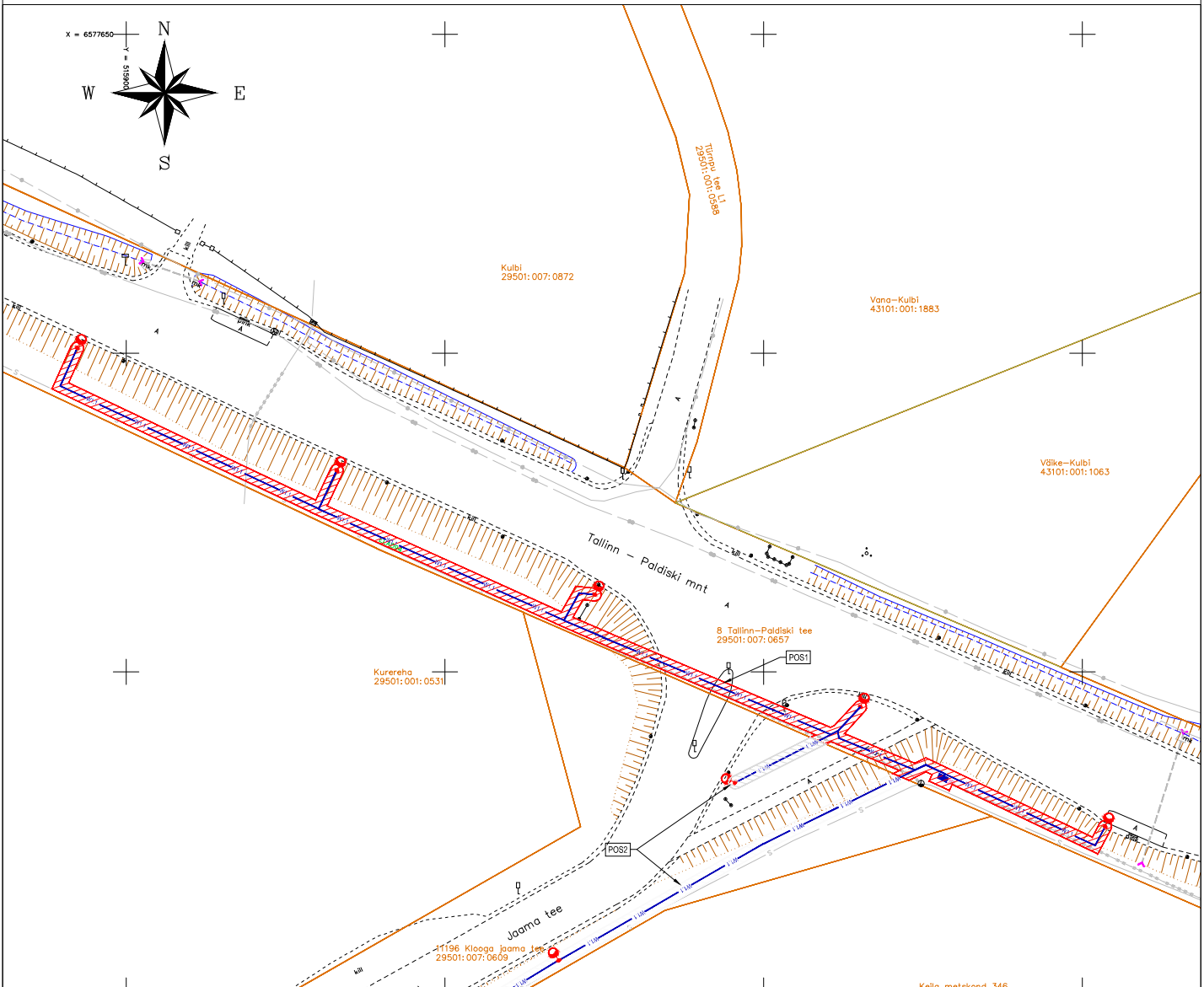







Isikliku kasutusõiguse seadmise plaan

IKÕ ala POS nr (plaanil)	Kinnistu registriosa nr	Katastriüksuse tunnus, nimi ja sihtotstarve	Asukoht riigitee suhtes (nimi ja nr); (lõigu akgus ja lõpp km)	IKÕ ala pindala ruutmeetrites m ²
POS1	10129350	29501:007:0657 8 Tallinn-Paldiski tee transpordimaa	8 Tallinn-Paldiski tee kulgemine km 34,8 kuni 35,0.	425,6

Möötkava 1:1000



Kaitsevöönd on piki kaablit kulgev ala, mida mõlemalt poolt piiravad liini äärmistest kaablistest 1 meetri kaugusel paiknevad mõttelised vertikaaltasandid.

-  Kasutusõiguse ala
-  Katastriüksuse piir
-  välisvalgustuse 0,4 kV maakaabelliin
-  valgustuspost koos valgustiga
-  valgustuse juhtimiskilp