

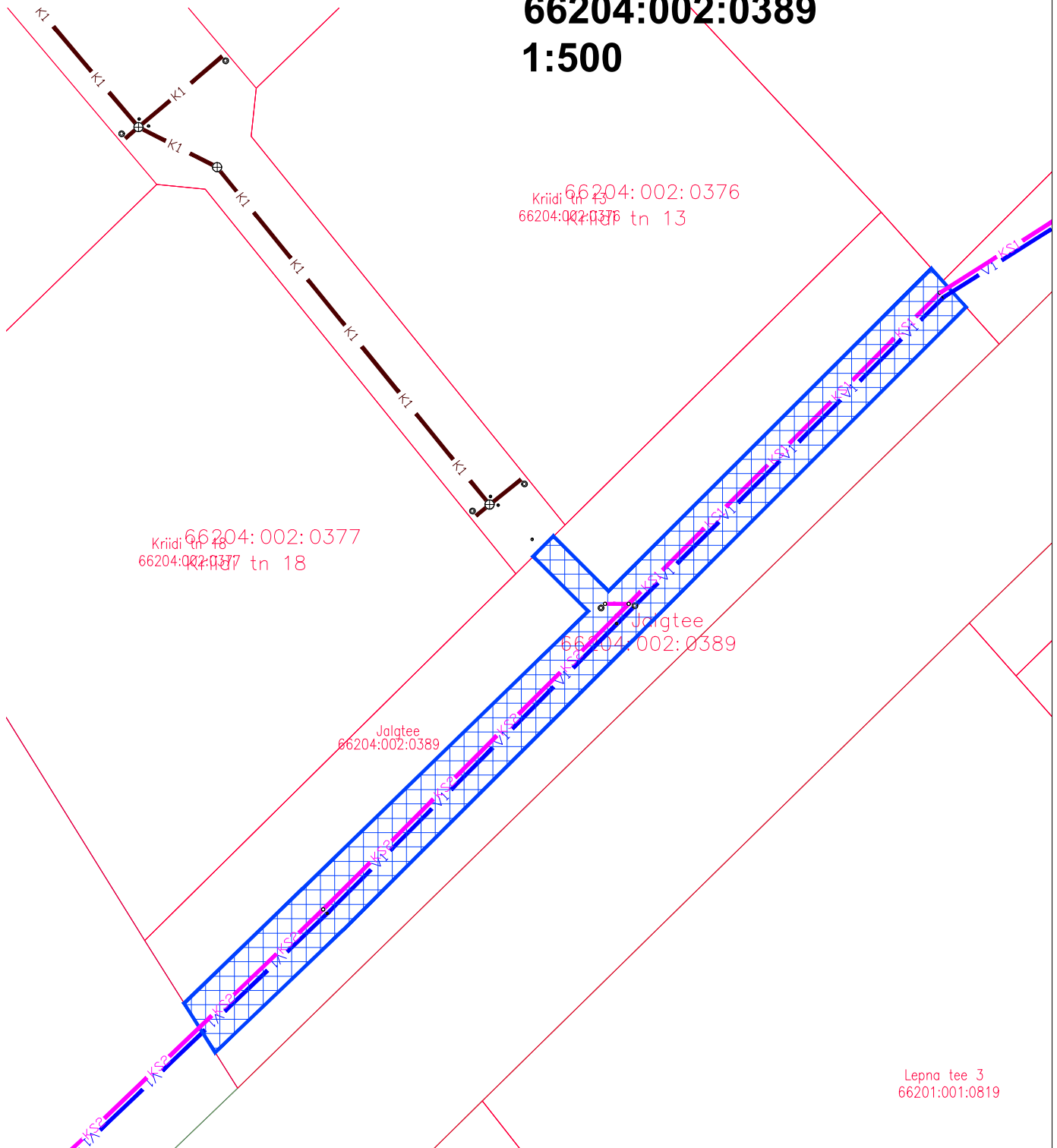
Joonis nr 3

Rakvere valla maa





Jalgtee

66204:002:0389

1:500



TINGMÄRGID

-  Mõõdistatud maaregistri tunnuse saanud krunt
-  Projekteeritud ühisveetorustik
-  Projekteeritud ühiskanaliseerimise survetorustik
-  Kasutusõiguse ala

Rajatise tehnilised andmed

Kasutusõiguse ala: 448m²

Projekteeritava torustiku pikkus kaitsevööndi ulatuses: 182m

Kaitsevööndi laius vee ja kanalisatsioonitorustiku teljest 2m mõlemale poole

Koostas: Andrei Malõšev, KVVK PROJEKT OÜ