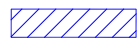



M1:250



Isikliku kasutusõiguse ala



Lepingu objektiks oleva kinnistu piir



Katastriüksuste piirid

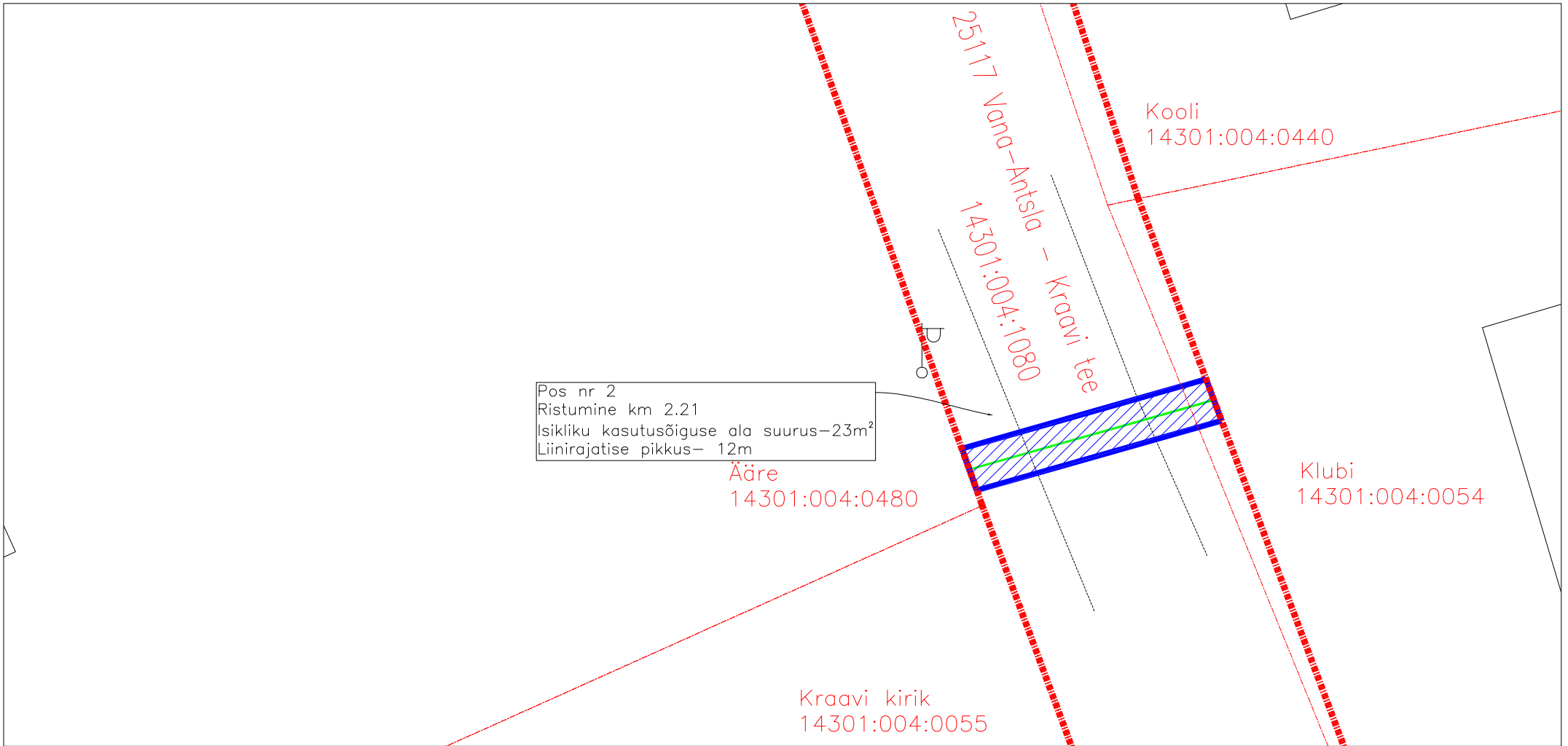


Projekteeritud side mikrotorustik

Corle OÜ töö nr 2022\_EC\_Setomaa

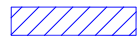
Koostaja: Jarmo Sarnet

Jrk nr	IKÕ ala Pos nr(plaanil)	Kinnistu registriosa nr	Katastriüksuse tunnus, nimi, sihtotstarve	Asukoht riigitee suhtes	Ala pindala ruutmeetrites
1	1	7536050	14301:004:1080, 25117 Vana-Antsla - Kraavi tee, Transpordimaa	25161 25117 Vana-Antsla - Kraavi tee, km 2.17	3
2	1	7536050	14301:004:1080, 25117 Vana-Antsla - Kraavi tee, Transpordimaa	25161 25117 Vana-Antsla - Kraavi tee, km 2.21	23



Pos nr 2  
Ristumine km 2.21  
Isikliku kasutusõiguse ala suurus - 23m<sup>2</sup>  
Liinirajatise pikkus - 12m

M1:250



Isikliku kasutusõiguse ala  
Lepingu objektiks oleva kinnistu piir  
Katastriüksuste piirid  
Projekteeritud side mikrotorustik

Corle OÜ töö nr 2022\_EC\_Setomaa

Koostaja: Jarmo Sarnet

Jrk nr	IKÕ ala Pos nr(plaanil)	Kinnistu registriosa nr	Katastriüksuse tunnus, nimi, sihtotstarve	Asukoht riigitee suhtes	Ala pindala ruutmeetrites
1	1	7536050	14301:004:1080, 25117 Vana-Antsla - Kraavi tee, Transpordimaa	25161 25117 Vana-Antsla - Kraavi tee, km 2.17	3
2	1	7536050	14301:004:1080, 25117 Vana-Antsla - Kraavi tee, Transpordimaa	25161 25117 Vana-Antsla - Kraavi tee, km 2.21	23