

Pajupilli põik 3
71801:003:0858

Pajupilli põik 7
71801:003:0859



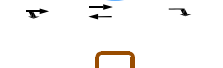


Pajupilli tee 2
71801:003:0865

Paju
71801:003:0969

x = 6575600
y = 534850

x = 6575600
y = 535050

TINGMÄRGID

-  Plan. ala piir
-  Plan. ala piir vastavalt algatamise korraldusele
-  Katastriüksuse piir
-  Plan. krundi piir
-  Ol.Ol. autoliikluse ala
-  Plan. autoliikluse ala
-  Plan. kergliikluse ala
-  Plan. tõstetud ülekäigukoht (40 km/h)
-  Veekogu
-  Haljasala
-  Plan. maapealne hoonestusala
-  Plan. hoone võimalik asukoht ja korruselisus (nt 1)
-  1 Krundi pos. nr
-  Juurdepääs krundile
-  Plan. piire
-  P10 Plan. parkimiskohtade arv (nt 10)
-  Plan. kõrghaljastus
-  Tee kaitsevöönd
-  Nähtavuskolmnurk
-  Plan. puurkaev ja veehaarde sanitaarkaitseala
-  Liikluskorraldus
-  Plan. reoveemahuti
-  Plan. tuleõrjeveemahuti
-  Plan. trafoalajaam
-  Plan. elektri-möötekilp

MÄRKUSED:

1. Geodeetilise alusplaan koostas OÜ Geoterra, 28.08.2018, töö nr 154-2018.

Nähtavuskolmnurk 7X80 m
rahuldav norm kiirusel 40 km/h

demonteerida pörkpiire

paigaldada pörkpiire

OÜ Hendrikson & Ko
Raekoja plats 9
Tartu 51004

tel 740 9800
dge@dge.ee

Projektijuht
Kaili Ojaperv

Koostaja
Ingrid Saaroja
Kaili Ojaperv
Kuupäev
26.08.2024

Töö koostamisest huvitatud isik Asukoht
T & E EURO KINNISVARA OÜ Harjumaa

Töö nimetus
Saku vallas Jälgimäe külas Lepamaa mü
DETAILPLANEERING

Joonis
Liiklusskeem

Töö nr 303018 Mõõt 1:1000 Joonise nr 5

