










KULLI KÜLAS PISTRIKU VKT 19 KINNISTU NING LÄHIALA DETAILPLANEERING

PÕHIJONIS M 1:500

LEPPEMÄRGID:

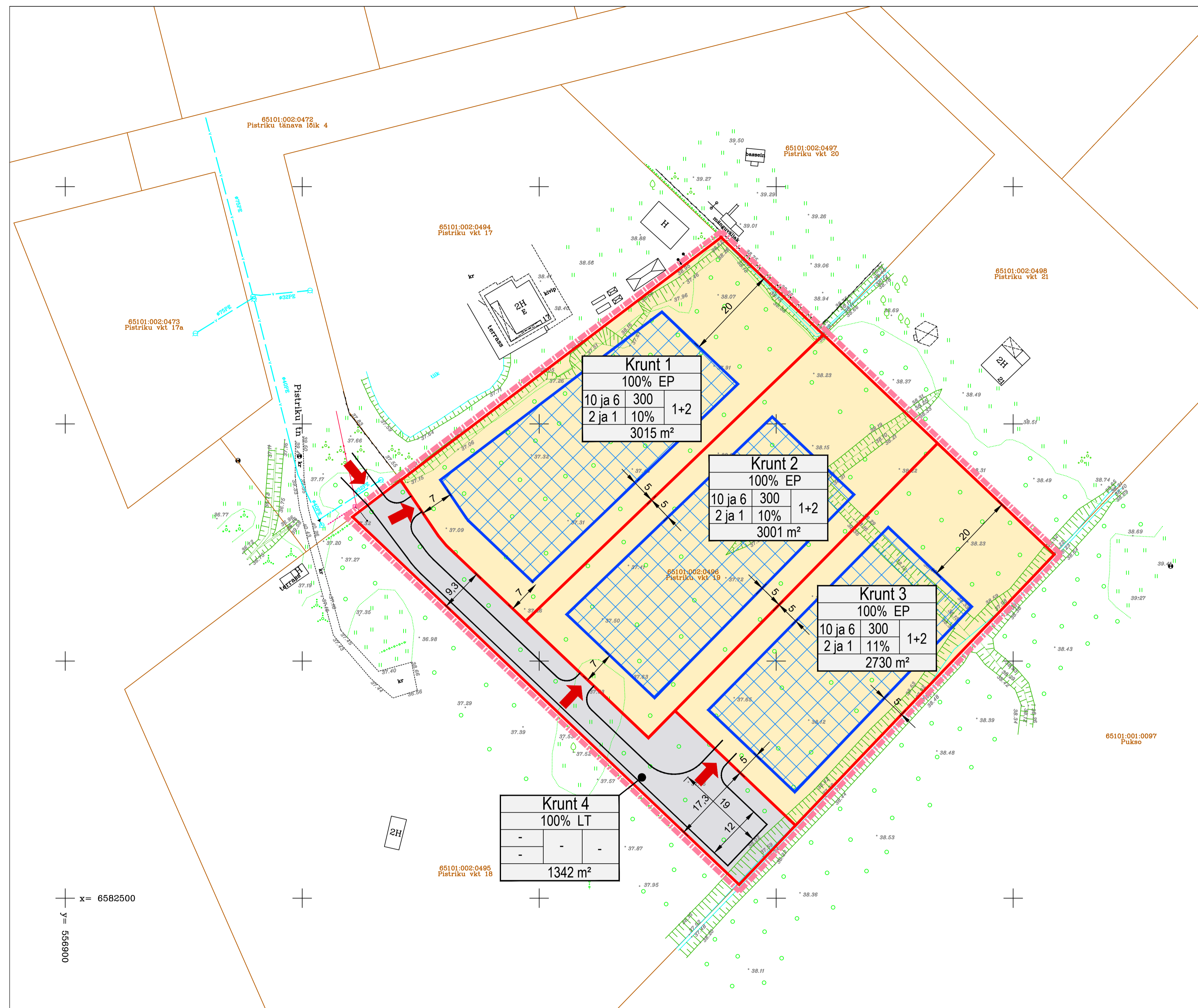
-  Planeeringuala piir
-  Katastriüksuse piir
-  Katastriüksuse andmed
-  Krundi piir
-  Hoonestusala
-  Juurdepääs
-  Olemasolev madalpingeõhuliin
-  Olemasolev madalpingekaabel
-  Olemasolev veetorustik

KRUNDI KASUTAMISE SIHTOTSTARVE:

Krundi nr		
sihtotstarve % detailplaneeringu liikides		
kõrgus (m) (elamu ja abihooned)	ehitisealune pind (m ² -tes)	hoonete arv krundil (1 elamu +2 abihoonet)
koruste arv (elamu ja abihooned)	täisehituse %	
Krundi suurus		

KRUNDI KASUTAMISE SIHTOTSTARVE:

-  EP Elamumaa
-  LT Transpordimaa



Kruntsid 1		
100% EP		
10 ja 6	300	1+2
2 ja 1	10%	
3015 m ²		

Kruntsid 2		
100% EP		
10 ja 6	300	1+2
2 ja 1	10%	
3001 m ²		

Kruntsid 3		
100% EP		
10 ja 6	300	1+2
2 ja 1	11%	
2730 m ²		

Kruntsid 4		
100% LT		
-	-	-
1342 m ²		

x = 6582500
y = 556900

Märkused:
1. Aluskaardi koostas HADES GEODEESIA OÜ, töö nr HG-579, veebruar-märts 2024. a. Koordinaadid L-EST97 süsteemis. Kõrgused EH2000 süsteemis.

OÜ Entec Eesti Pärnu mnt 160E, 11317 Tallinn Tel 617 7430 entec@entec.ee reg nr. 10449959		Töö nimetus KULLI KÜLA PISTRIKU VKT 19 KINNISTU NING LÄHIALA DETAILPLANEERING
Tellija Ludere OÜ	Projekti juht Janne Tekku	Joonise nimetus PÕHIJONIS
Arhitekt-planeerija Janne Tekku	Koostamise kuupäev 27.05.2024. a	Töö nr 1474/24
Valjatrükkimise kuupäev 07.06.2024. a	Stadium DP	Joonise nr 4
		Mõõtkava M1:500