

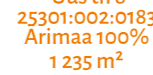


















LEPPEMÄRGID:

-  Planeeringuala piir
-  Katastriüksuse piir
-  Uus tn 8  
25301:002:0183  
Arimaa 100%  
1 235 m<sup>2</sup>
-  Katastriüksuse nimetus, tunnus  
sihtotstarve ja pindala
-  Hoone planeeringualal
-  Hoone väljaspool planeeringuala
-  Kõvakattega sõidutee/kõnnitee
-  Tänav kaitsevöönd 10 m (EhS § 92 lg 3, § 71 lg 3)
-  Juurdepääs krundile
-  Sõidusuunad
-  Olemasolev üksikpuu (okas-, lehtpuu)/pöösas
-  Muru
-  Olemasolev veetorustik
-  Olemasolev kanalisatsioonitorustik
-  Olemasolev sademeveetorustik
-  Olemasolev kaugkütte torustik
-  Olemasolev elektri madalpinge maakaabelliin
-  Olemasolev sidekaabel
-  Olemasoleva elektri maakaabelliini kaitsevöönd planeeringuala piires

Märkused:

1. Planeeringualaks on maaüksus Uus tn 8 pindalaga 1 235 m<sup>2</sup> ja sellega piirneva maaüksuse 3 Jõhvi-Tartu-Valga tee L9 osa. Planeeringuala pindala on kokku 1 720 m<sup>2</sup>.
2. Aluskaardina on kasutatud Osühing Ida-Viru GEO poolt juunis 2024 mõõdistatud topo-geodeetilist alusplani, töö nr 2952-06-24. Koordinaadid L-Est, kõrgused EH2000 süsteemis. Katastriandmed on seisuga 18.06.2024.



OÜ HENDRIKSON & KO

Raekoja plats 9 | Tartu 51004  
+372 7409 800 | dge@dge.ee  
[www.dge.ee](http://www.dge.ee)

Registrikood 10269950 | KMKR EE100039285

Asukoht  
Jõhvi vald Jõhvi linn

Planeeringu koostamise korraldaja  
Jõhvi Vallavalitsus

Planeeringu koostamisest huvitatud isik  
City Inn OÜ

Planeerimisspetsialist / projektijuht  
Jaana Veskim Meister

Koostaja  
Jaana Veskim Meister

**Uus tn 8 kinnistu ja lähiala  
DETAILPLANEERING**

Joonise nimetus  
Tugijoonis

Mõõtkava Kuupäev  
1:500 12.08.2024

Töö nr Joonis nr  
24005045 2