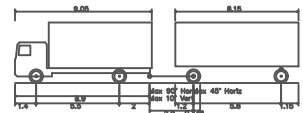
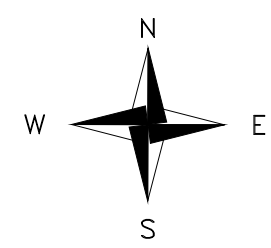


x = 6422700
y = 6215000

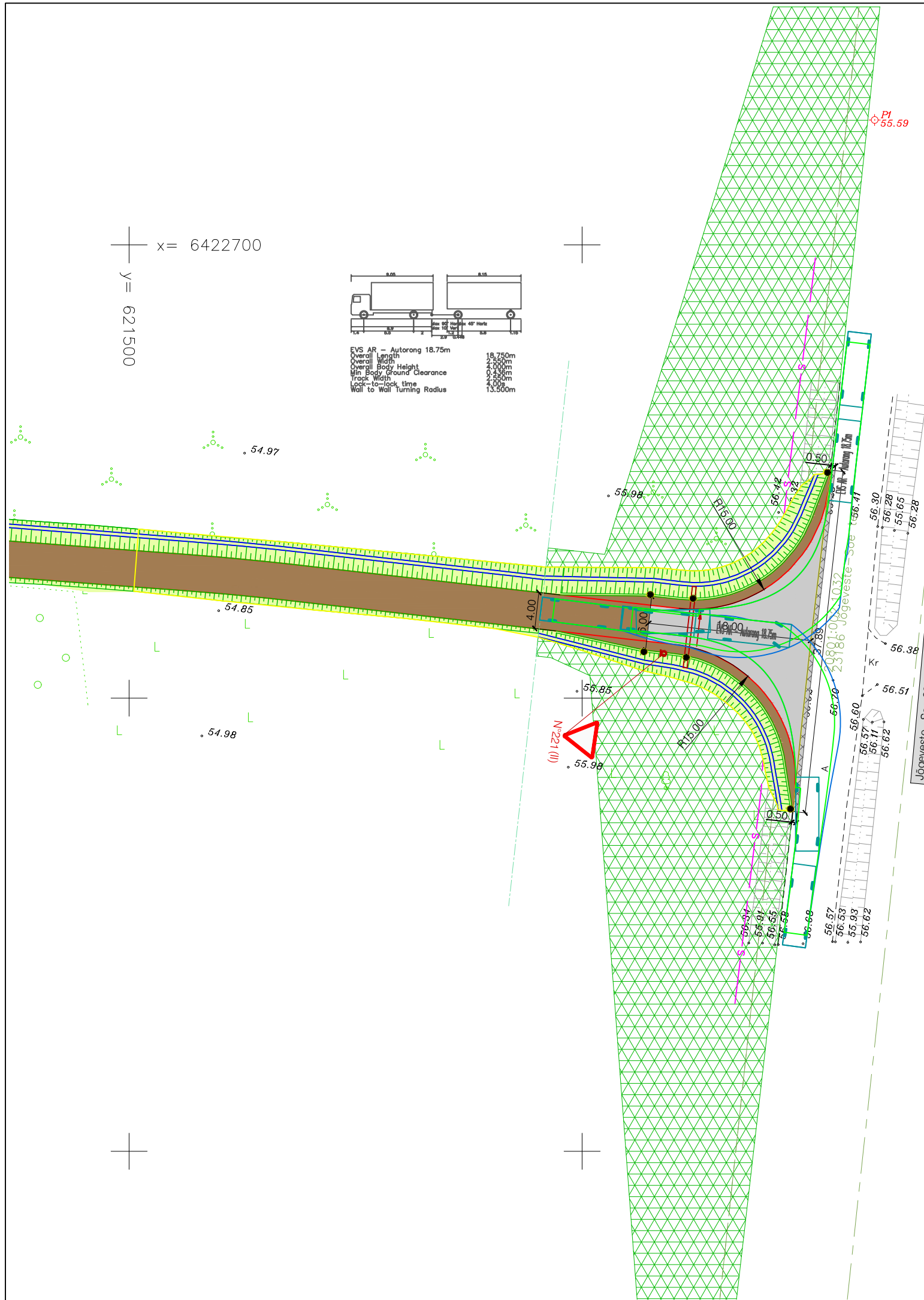


EVS AR - Autorong 18.75m
Overall Length 18.750m
Overall Width 2.500m
Overall Body Height 2.000m
Min Body Ground Clearance 0.450m
Track Width 2.500m
Lock-to-lock time 4.00s
Wall to Wall Turning Radius 13.500m

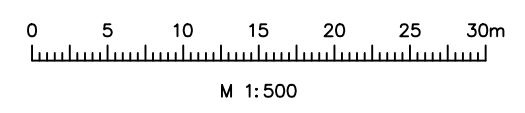


TINGMÄRGID:

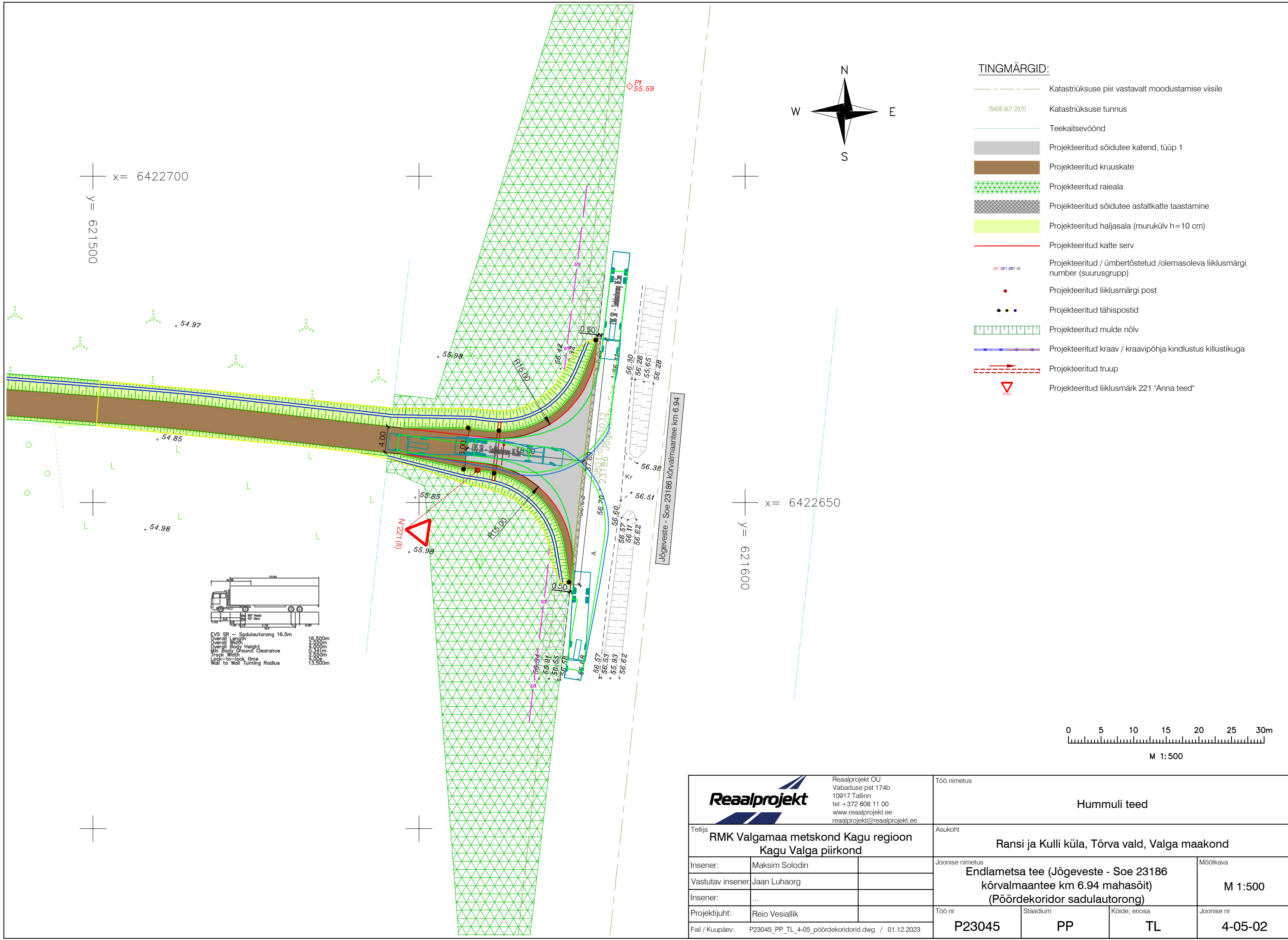
	Katastriüksuse piir vastavalt moodustamise viisile
	78408:801:2970 Katastriüksuse tunnus
	Teekaitsevöönd
	Projekteeritud sõidutee katend, tüüp 1
	Projekteeritud kruuskate
	Projekteeritud raieala
	Projekteeritud sõidutee asfaltkatte taastamine
	Projekteeritud haljasala (murukülv h=10 cm)
	Projekteeritud katte serv
	Projekteeritud / ümbertõstetud /olemasoleva liiklusemärgi number (suurusgrupp)
	Projekteeritud liiklusemärgi post
	Projekteeritud tähispostid
	Projekteeritud mulde nõlv
	Projekteeritud kraav / kraavipõhja kindlustus killustikuga
	Projekteeritud trüüp
	Projekteeritud liiklusemärk 221 "Anna teed"



x = 6422650
y = 6216000



		Reaalprojekt OU Vabaduse pst 174b 10917 Tallinn tel +372 608 11 00 www.reaalprojekt.ee reaalprojekt@reaalprojekt.ee		Töö nimetus	
Tellija RMK Valgamaa metskond Kagu regioon Kagu Valga piirkond		Asukoht Ransi ja Kulli küla, Tõrva vald, Valga maakond			
Insener:	Maksim Solodin	Joonise nimetus		Möötkava	
Vastutav insener:	Jaana Luhaorg	Endlametsa tee (Jõgeveste - Soe 23186 kõrvalmaantee km 6.94 mahasõit) (Pöördekoridor autorong)		M 1:500	
Insener:	...	Töö nr	Stadium	Kõide, eriosa	Joonise nr
Projektijuht:	Reio Vesiallik	P23045	PP	TL	4-05-01
Fail / Kuupäev:		P23045_PP_TL_4-05_pöördekoridorid.dwg / 01.12.2023			



TINGMÄRGID:

	Katastriüksuse piir vastavalt moodustamise viisile
	78408:801:2970 Katastriüksuse tunnus
	Teekaitsevöönd
	Projekteeritud sõidutee katend, tüüp 1
	Projekteeritud kruuskate
	Projekteeritud raieala
	Projekteeritud sõidutee asfaltkatte taastamine
	Projekteeritud haljasala (murukülv h=10 cm)
	Projekteeritud katte serv
	Projekteeritud / ümbertõstetud /olemasoleva liiklusemärgi number (suurusgrupp)
	Projekteeritud liiklusemärgi post
	Projekteeritud tähispostid
	Projekteeritud mulde nõlv
	Projekteeritud kraav / kraavipõhja kindlustus killustikuga
	Projekteeritud trüüp
	Projekteeritud liiklusemärk 221 "Anna teed"

EVS SR – Sadulautorong 16.5m

Overall Length	16.500m
Overall Width	2.550m
Overall Body Height	4.000m
Min. Body Ground Clearance	0.341m
Track Width	2.350m
Lock-to-lock time	4.00s
Wall to Wall Turning Radius	13.500m

		Reaalprojekt OU Vabaduse pst 174b 10917 Tallinn tel +372 608 11 00 www.reaalprojekt.ee reaalprojekt@reaalprojekt.ee		Töö nimetus Hummuli teed	
Tellija RMK Valgamaa metskond Kagu regioon Kagu Valga piirkond		Asukoht Ransi ja Kulli küla, Tõrva vald, Valga maakond			
Insener:	Maksim Solodin	Joonise nimetus		Möötkava	
Vastutav insener:	Jaan Luhaorg	Endlametsa tee (Jõgeveste - Soe 23186 kõrvalmaantee km 6.94 mahasõit) (Põrdekoridor sadulautorong)		M 1:500	
Insener:	...	Töö nr	Staadium	Kõide; eriosa	Joonise nr
Projektijuht:	Reio Vesiallik	P23045	PP	TL	4-05-02
Fail / Kuupäev:		P23045_PP_TL_4-05_põrdekoridorid.dwg / 01.12.2023			