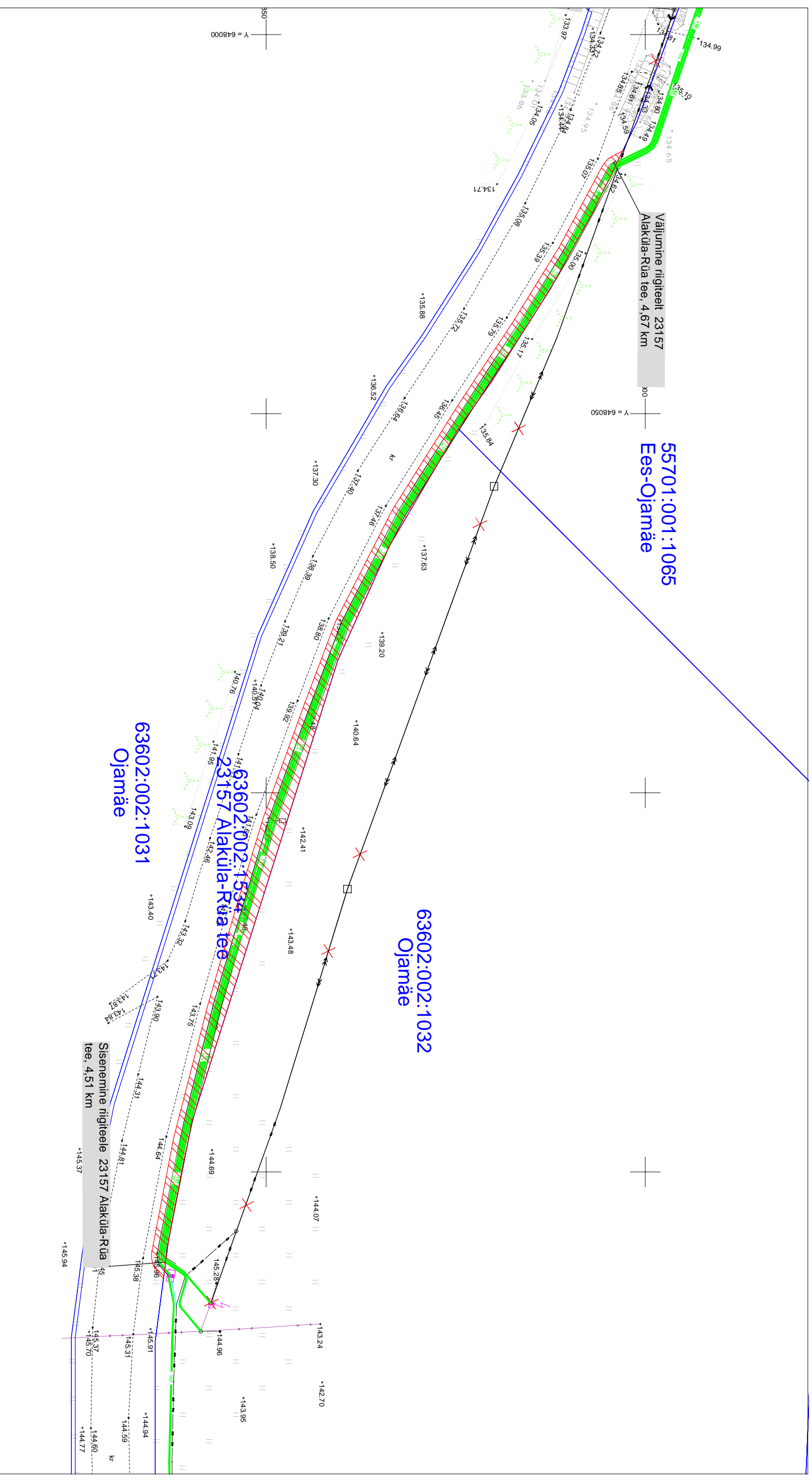


Isikliku kasutusõiguse ala plaan
 Valga maakond, Otepää vald, Pikkuse küla, 23157 Alaküla-Rüa tee kinnistu, reg. nr
 7791450, katastrinumbrus 63602:002:1534
 M 1:500

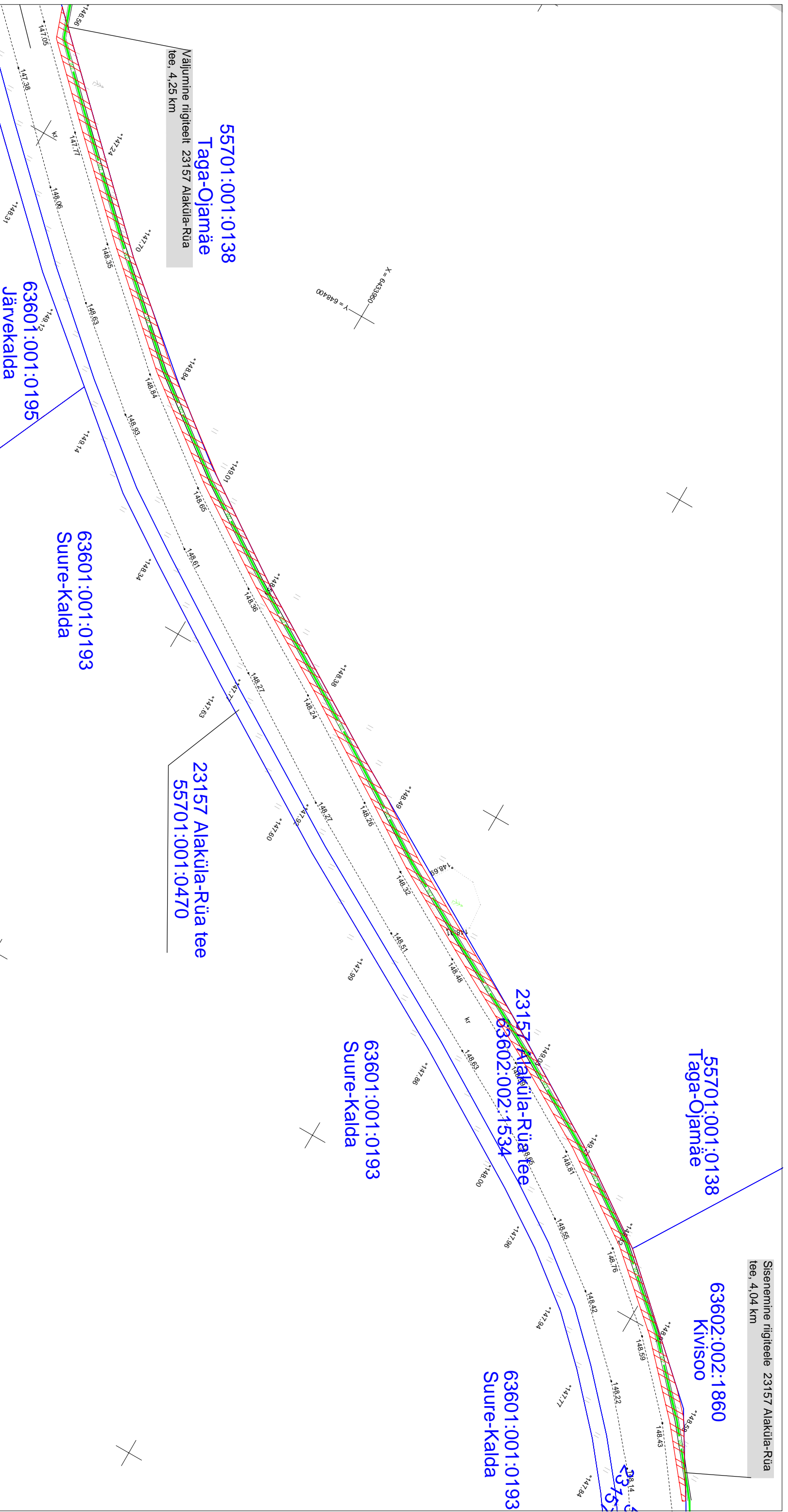


Kasutusõiguse ala
 Katasstrüüksuse piir
 Projekteeritav 10 kV maakabel
 Projekteeritav 0,4 kV maakabel

Jhk nr	IKÕ ala Pos nr (pilaanil)	Kinnistu registratsiooni number	Katastrüksuse tunnus, nimi ja sihtotstarve	Asukoht riigiteel (nr ja nimi) suhtes (õigu algus ja lõpp km)	Ala pindala ruummeetrites m ²
1	Pos 1	7791450	63602:002:1534 23157 Alaküla-Rüa tee Transportimaa	23157 Alaküla-Rüa tee 4,51-4,67 km	352m ²

Kasutusõiguse ala 352 m²
 projekteeritava tehnovõrgu pikkus 160 m.
 Koostas: Keito Altoja, 53426415
 Taotluse esitaja: Kaido Kivisild
 Töö nr: IP6028, Otepää-Vidrike 10 kV liidri
 rekonstrueerimine I-etapp

Isikliku kasutusõiguse ala plaan
Valga maakond, Otepää vald, Pilkuse küla, 23157 Alaküla-Rüa tee kinnistu, reg. nr
7791450, katastrinumms 63602:002:1534
M 1:500



Kasutusõiguse ala
Katastritüksuse piir
Projekteeritav 10 kV maakabel

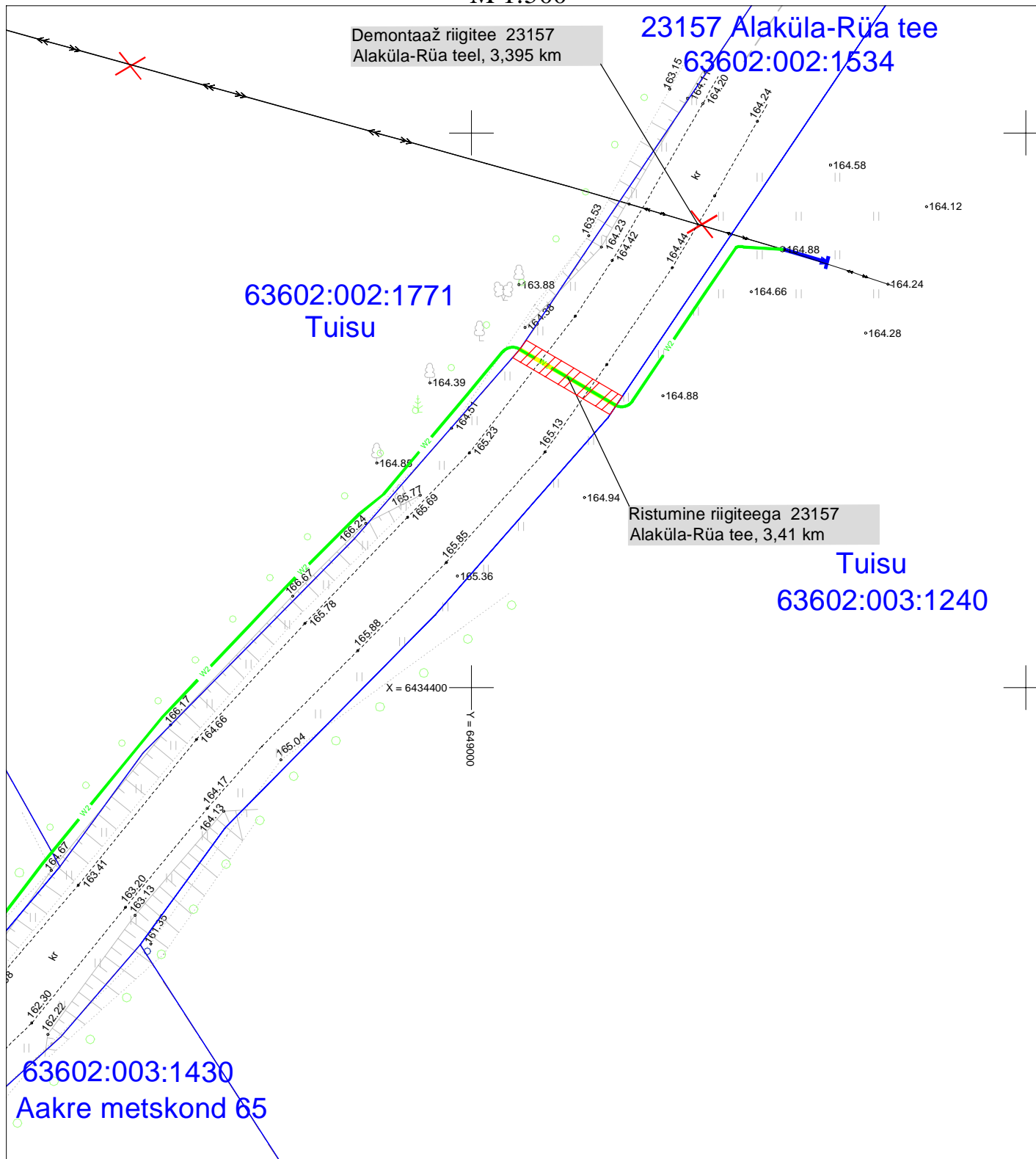
Jrk nr	IKO ala Pos nr (plaanil)	Kinnistu registriosa number	Katastritüksuse tunnus, nimi ja sihtotstarve	Asukoht riigiteel (nr ja nimi) suhtes (õigu algus ja lõpp km)	Ala pindala ruutmeetrises m ²
1	Pos 1	7791450	63602:002:1534 23157 Alaküla-Rüa tee Transpordimaa	23157 Alaküla-Rüa tee 4,04-4,25 km	395 m ²

Kasutusõiguse ala 395 m²
projekteeritava tehnovõrgu pikkus 216 m.
Koostas: Keio Altoja, 53426415
Taotluse esitaja: Kaido Kivisild
Töö nr: IP6028, Otepää-Vidrike 10 kV fiidri
rekonstrueerimine I-etapp

Isikliku kasutusõiguse ala plaan

Valga maakond, Otepää vald, Pilkuse küla, 23157 Alaküla-Rüa tee kinnistu, reg. nr 7791450, katastritunnus 63602:002:1534

M 1:500



Kasutusõiguse ala



Katastriüksuse piir



Projekteeritav 10 kV maakaabel

Kasutusõiguse ala 21 m²
 projekteeritava tehnovõrgu pikkus 11 m.
 Koostas: Keio Altoja, 53426415
 Taotluse esitaja: Kaido Kivisild
 Töö nr: IP6028, Otepää-Vidrike 10 kV fiidri
 rekonstrueerimine I-etapp

Jrk nr	IKÕ ala Pos nr (plaanil)	Kinnistu registriosaja number	Katastriüksuse tunnus, nimi ja sihtotstarve	Asukoht riigitee(nr ja nimi) suhtes(lõigu algus ja lõpp km)	Ala pindala ruutmeetrites m ²
1	Pos 1	7791450	63602:002:1534 23157 Alaküla-Rüa tee Transpordimaa	23157 Alaküla-Rüa tee 3,41 km	21m ²