

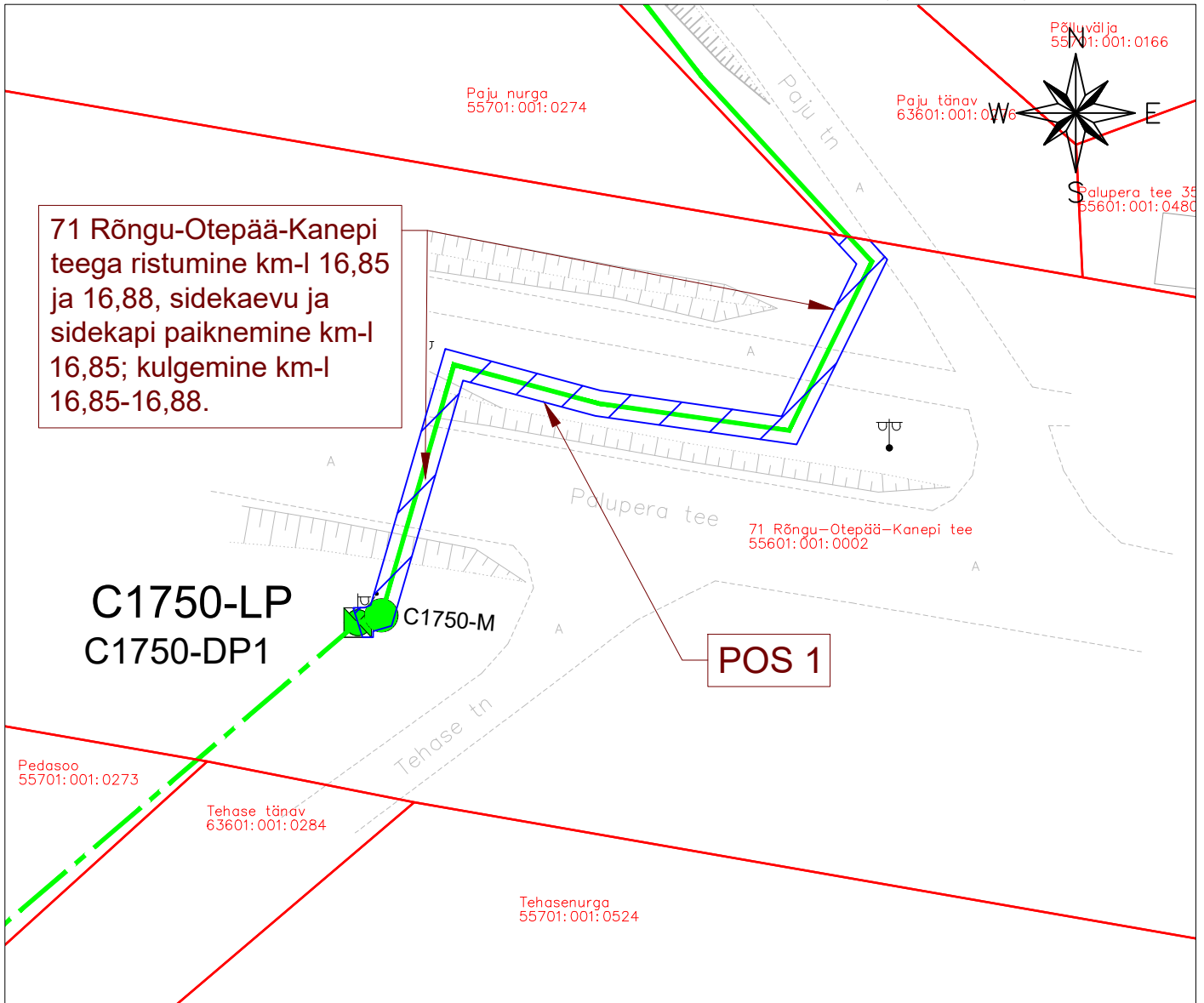
# Isikliku kasutusõiguse seadmise plaan

71 Rõngu-Otepää-Kanepi tee  
Katastritunnus 55601:001:0002

Passiivse elektroonilise side juurdepääsuvõrgu rajamine  
Otepää linnas  
Töö nr: VT1750

Registriosa nr 7313150

M 1:500 (1 cm = 5.0 m), A4 PLAAN 1/2









71 Rõngu-Otepää-Kanepi teega ristumine km-l 16,85 ja 16,88, sidekaevu ja sidekapi paiknemine km-l 16,85; kulgemine km-l 16,85-16,88.

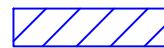
C1750-LP  
C1750-DP1

C1750-M

POS 1

## TINGMÄRGID:

-  Katastriüksuse piir
-  Projekteeritud side maakaabelliin
-  Projekteeritud side õhuliin
-  Projekteeritud sidekaev
-  Projekteeritud sidekapp
-  Projekteeritud side liitumispunkt



Isikliku kasutusõiguse ala  
ca 234 m<sup>2</sup>

Jrk nr	IKÕ ala pos nr plaanil	Kinnistu registriosa nr	Katastriüksuse tunnus, nimi ja sihtotstarve	Asukoht riigitee (nr ja nimi) suhtes (lõigu algus ja lõpp km)	Ala pindala m <sup>2</sup>
1	Pos 1	7313150	55601:001:0002 71 Rõngu-Otepää-Kanepi tee Transpordimaa	71 Rõngu-Otepää-Kanepi teega ristumine km-l 16,85 ja 16,88, sidekaevu ja sidekapi paiknemine km-l 16,85; kulgemine km-l 16,85-16,88.	133 m <sup>2</sup>
2	Pos 2	7313150	55601:001:0002 71 Rõngu-Otepää-Kanepi tee Transpordimaa	Ristumine 71 Rõngu-Otepää-Kanepi tee km-l 17,00	11 m <sup>2</sup>
3	Pos 3	7313150	55601:001:0002 71 Rõngu-Otepää-Kanepi tee Transpordimaa	Ristumine 71 Rõngu-Otepää-Kanepi tee km-l 17,00	90 m <sup>2</sup>

Koostaja:  
Keskkonnaprojekt OÜ  
Taotluse esitaja:  
Enefit Connect OÜ