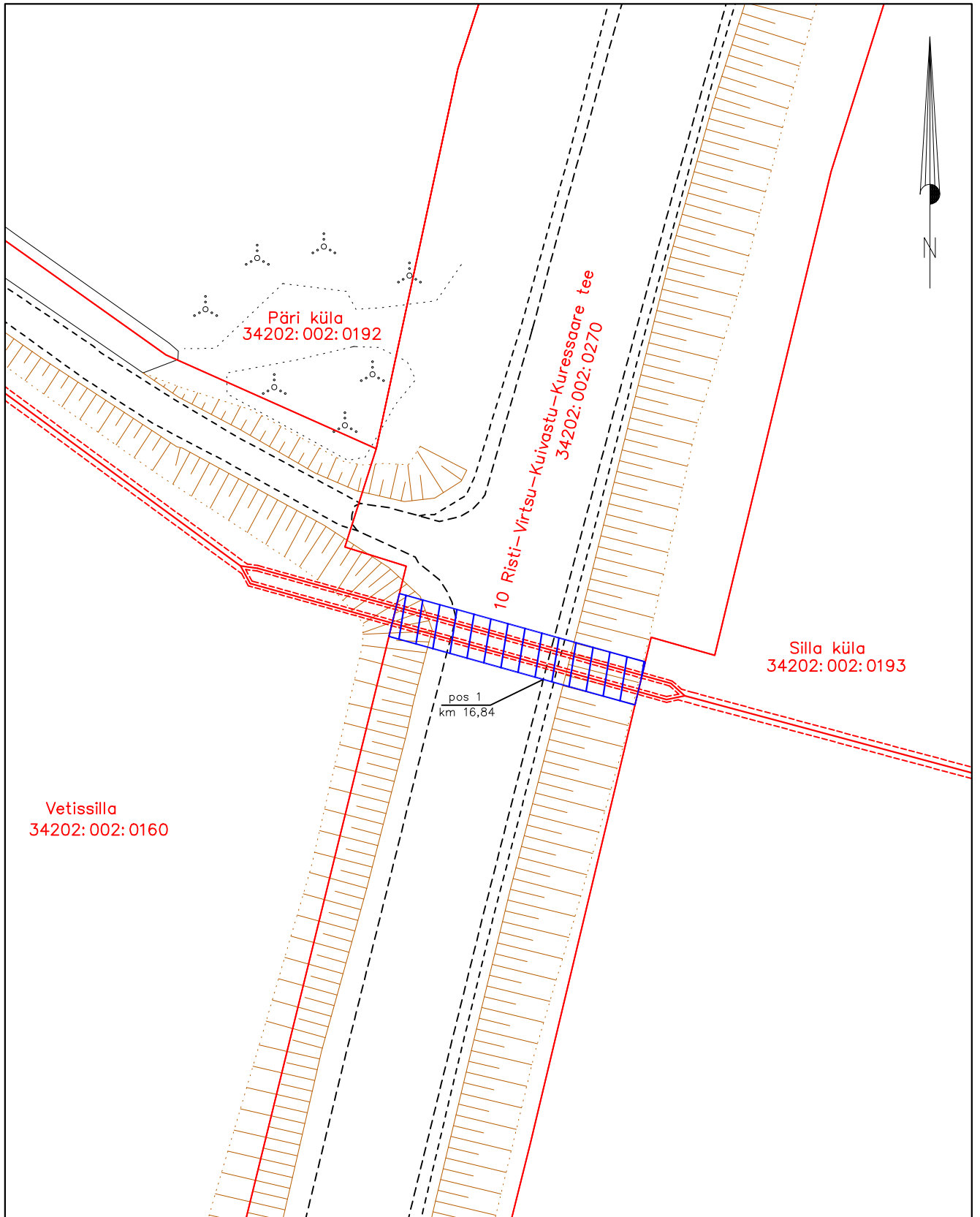



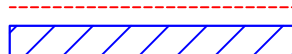


Isikliku kasutusõigusega seadmise ala plaan
 Lääne maakond, Lääne-Nigula vald, Üdruma küla
 10 Risti-Virtsu-Kuivastu-Kuressaare tee



Jrk nr	IKÕ ala Pos nr (plaanil) nr	Kinnistu registriossa number	Katastriüksuse tunnus, nimi ja sihtotstarve;	Asukoht riigitee (nr ja nimi) suhtes (lõigu algus ja lõpp km);	Ala pindala ruutmeetrites m ²
1.	Pos 1	15064250	34202:002:0270 10 Risti-Virtsu-Kuivastu-Kuressaare tee Transpordimaa	10 Risti-Virtsu-Kuivastu-Kuressaare tee km 16,84	93 m ²

Möötkava: M 1:500

-  Lepingu objektiks oleva katastriüksuse piir
-  Katastriüksuste piirid
-  Projekteeritav kaabelliin
-  Kasutusõiguse ala