



ISIKLIKU KASUTUSÕIGUSE ALA ASENDISKEEM
5 Pärnu-Rakvere-Sõmeru tee, 27302:005:0220
Reg 7989950, M1:500 (A4)

Tingmärgid

-  Kasutusala
-  Proj. 20 kV kaabel
-  Katastriüksuse piir

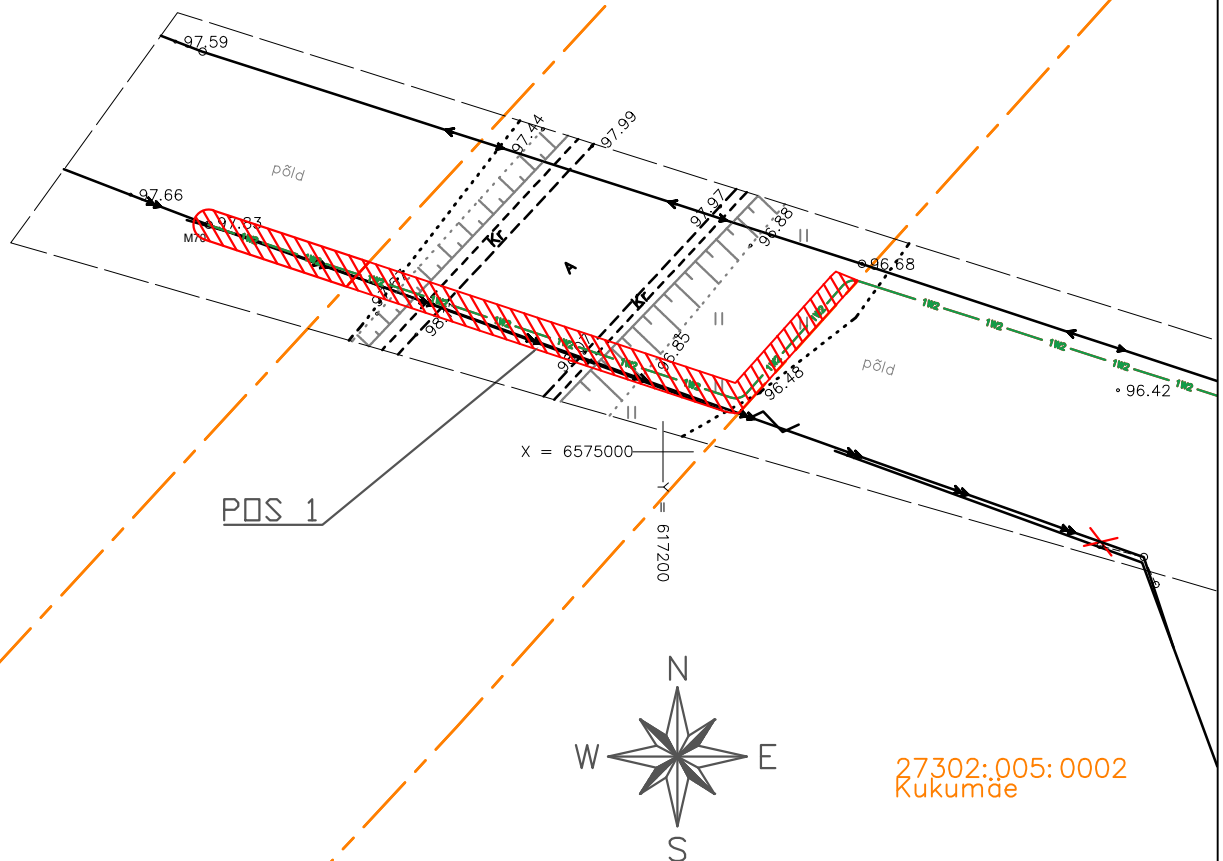
Kaitsevööndid:

1. 20 kV kaabelliini kaitsevöönd on 1 m äärmisest kaablist

6575050
Y = 617150

27302:005:0190
Lepiku

27302:005:0220
5 Pärnu-Rakvere-Sõmeru tee



27302:005:0002
Rukumäe

IKÕ ala Pos nr (plaanil)	Kinnistu registriosa nr	Katastriüksuse tunnus, nimi ja sihtotstarve	Asukoht riigitee (nr ja nimi) suhtes (lõigu algus ja lõpp km)	IKÕ ala pindala ruutmeetrites m ²
Pos 1	7989950	27302:005:0220; 5 Pärnu-Rakvere-Sõmeru tee; transpordimaa	5 Pärnu-Rakvere-Sõmeru; kulgemine 152,23-152,24 km; ristumine 152,24 km;	69
Pos 2	7989950	27302:005:0220; 5 Pärnu-Rakvere-Sõmeru tee; transpordimaa	5 Pärnu-Rakvere-Sõmeru; kulgemine 152,50-152,80 km;	542
Pos 3	7989950	27302:005:0220; 5 Pärnu-Rakvere-Sõmeru tee; transpordimaa	5 Pärnu-Rakvere-Sõmeru; kulgemine 152,93-153,14 km;	306
KOKKU				917