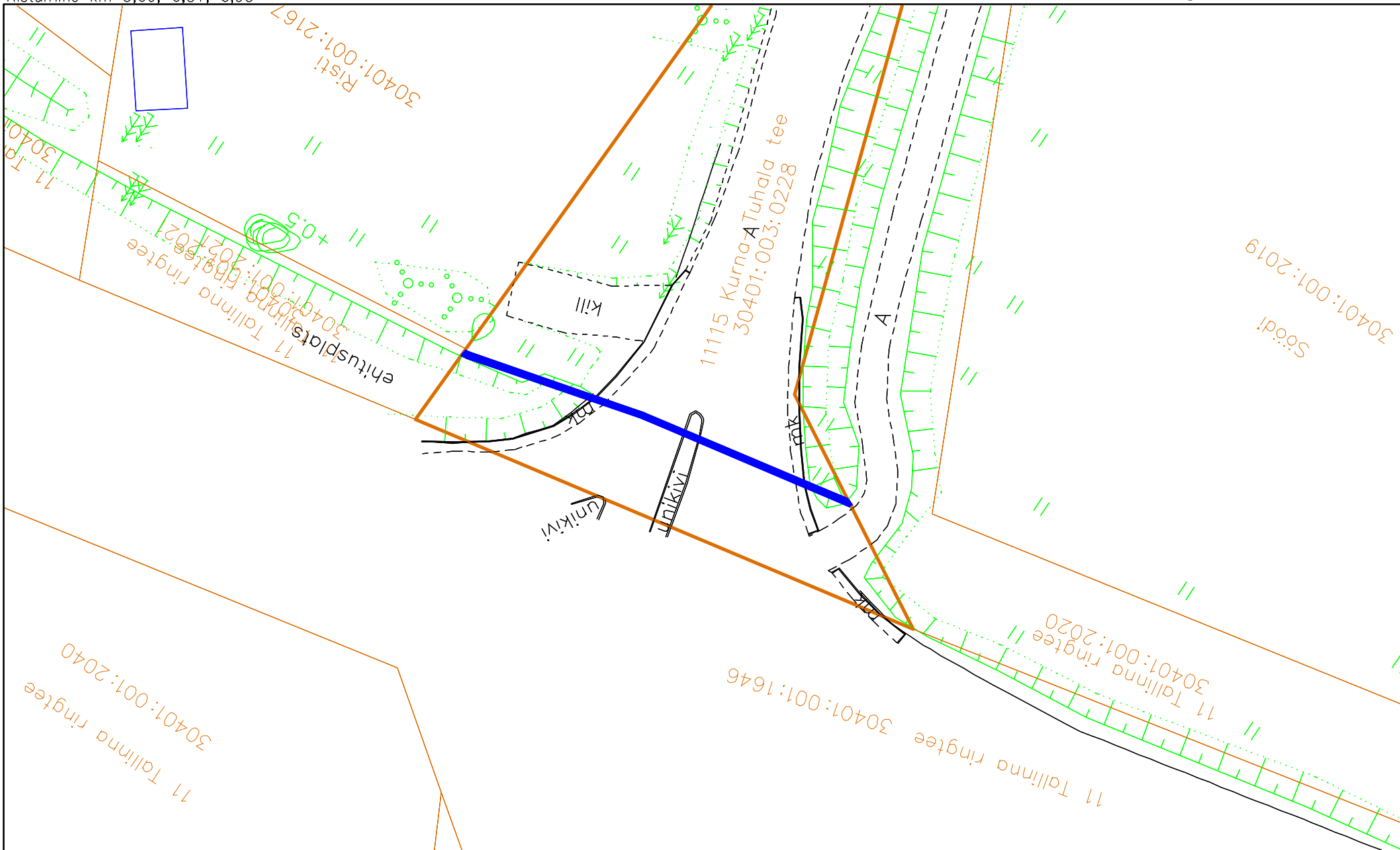


Lisa
Harju maakond Kiili vald
11115 Kurna-Tuhala tee km 4,80–5,02; 5,13–5,19; 5,27–5,29; 5,30–5,65; 6,15–6,65; 6,69–6,81
Ristumine km 3,60; 6,81; 6,95

Isikliku kasutusõiguse ala suurus: 4536m²



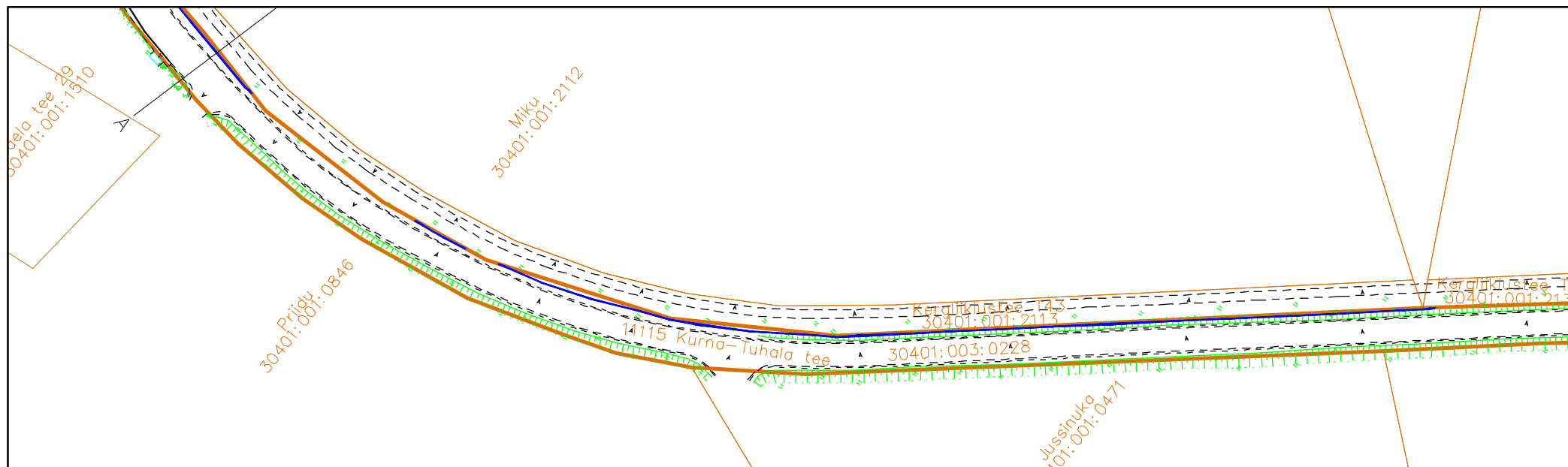
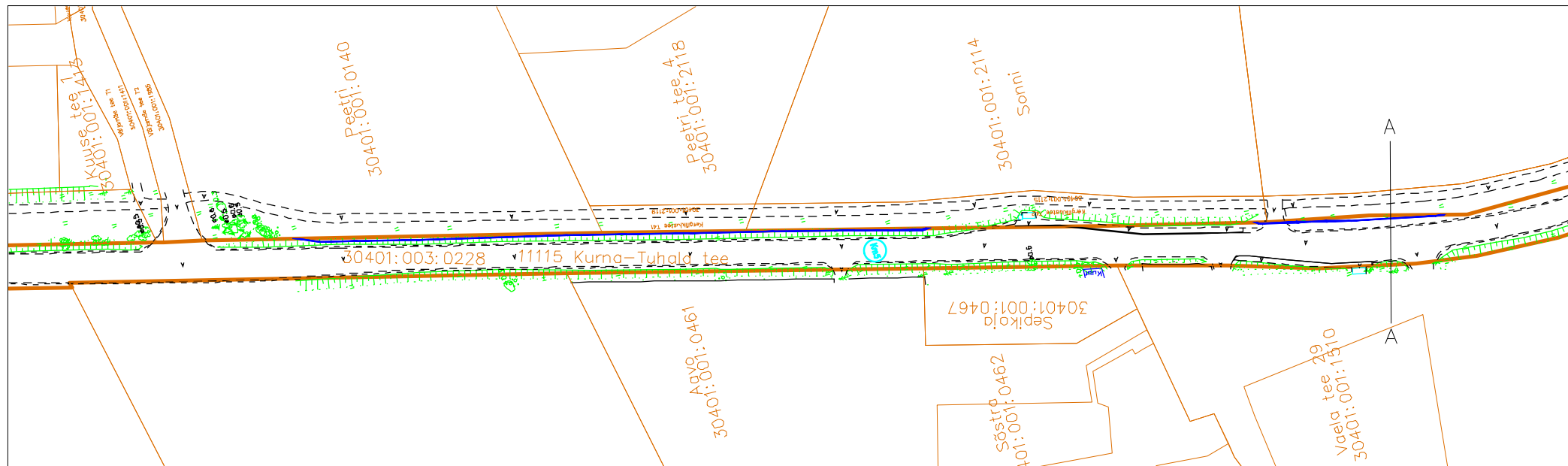
M1:500

PROJEKTEERITUD LIINIRAJATIS

LEPINGU OBJEKTIVS OLEVA KINNISTU PIIR
KINNISTU PIIR

Lisa
Harju maakond Kiili vald
11115 Kurna-Tuhala tee km 4,80-5,02; 5,13-5,19; 5,27-5,29; 5,30-5,65; 6,15-6,65; 6,69-6,81
Ristumine km 3,60; 6,81; 6,95

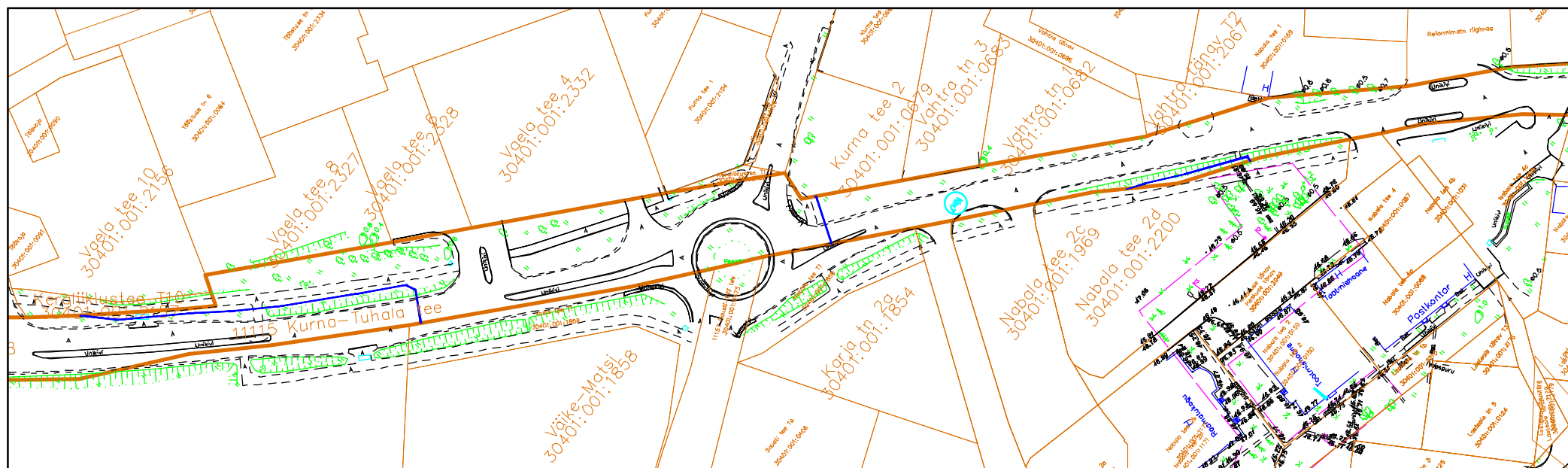
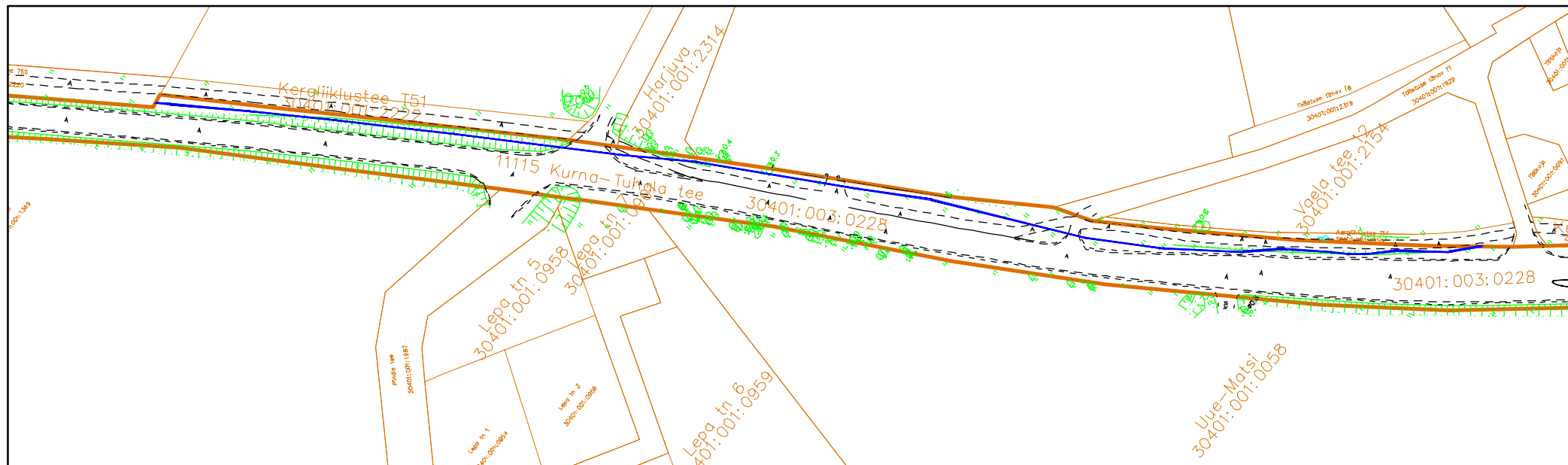
Isikliku kasutusõiguse ala suurus: 4536m²



M1:2000

- PROJEKTEERITUD LIINIRAJATIS
- LEPINGU OBJEKTIKS OLEVA KINNISTU PIIR
- KINNISTU PIIR

Isikliku kasutusõiguse ala suurus: 4536m²



M1:2000

PROJEKTEERITUD LIINIRAJATIS

LEPINGU OBJEKTIKS OLEVA KINNISTU PIIR
KINNISTU PIIR