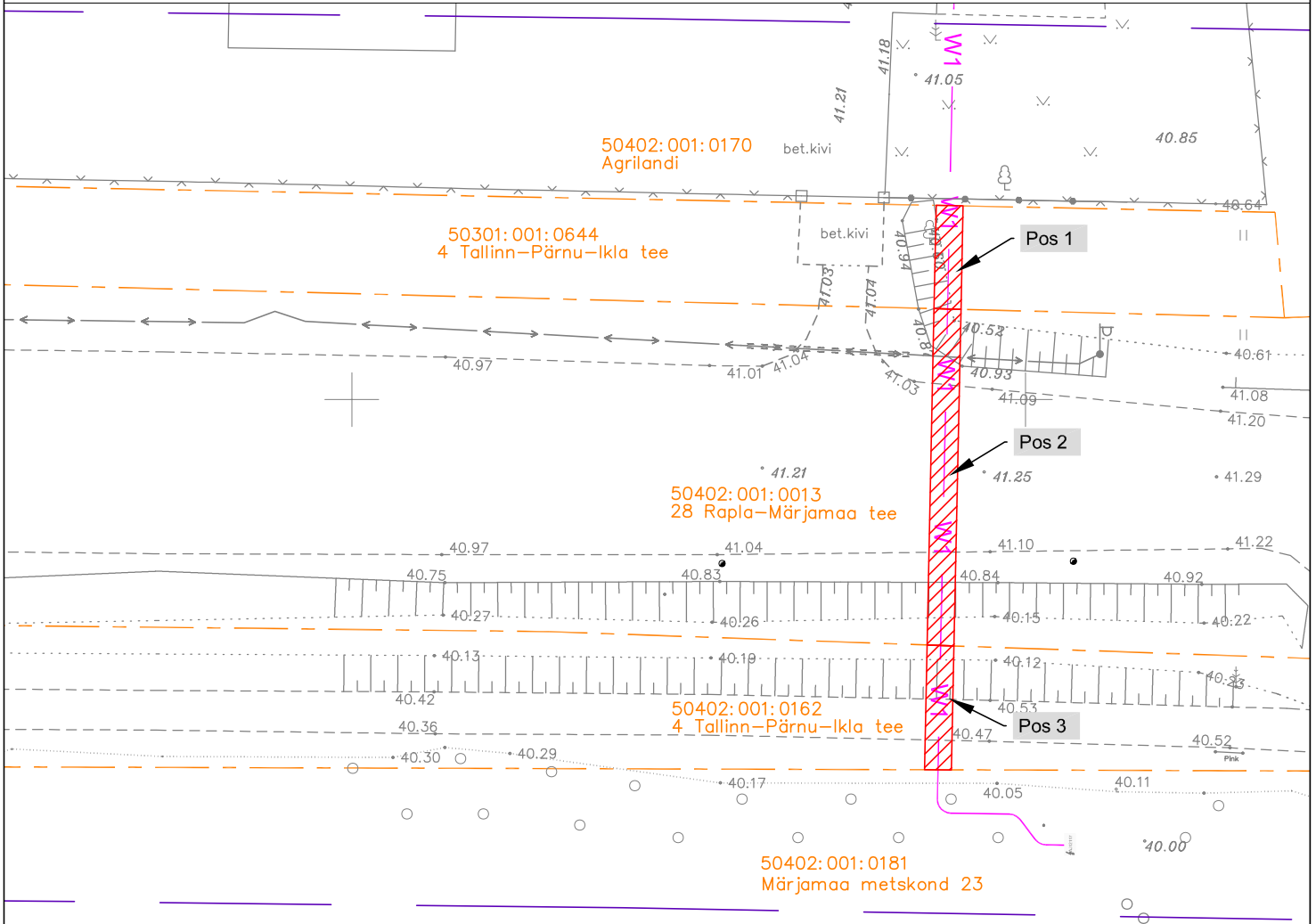





Isikliku kasutusõiguse seadmise plaan

IKÕ ala Pos nr (Plaanil)	Kinnistu registriosa nr	Katastriüksuse tunnus, nimi ja sihtotstarve	Asukoht riigitee (nr ja nimi) suhtes (lõigu algus ja lõpp km)	IKÕ ala pindala ruutmeetrites m ²
Pos 1	19654750	50301:001:0644 4 Tallinn-Pärnu-Ikla tee; Kergliiklustee	50301:001:0644 4 Tallinn-Pärnu-Ikla tee; Ristumine 21,40km	15
Pos 2	11312650	50402:001:0013 28 Rapla-Märjamaa tee Transpordimaa	50402:001:0013 28 Rapla-Märjamaa tee; Ristumine 21,40km	59
Pos 3	15868950	50402:001:0162 4 Tallinn-Pärnu-Ikla tee; Kergliiklustee	50402:001:0162 4 Tallinn-Pärnu-Ikla tee; Ristumine 21,40km	18



TINGMÄRGID

-  IKÕ seadmise ala
-  Kinnistute piirid
-  Projekteeritud 0,4kV maakaabel kaablikaitseturus.
Projekteeritava maakaabli pikkus 42m.

Projekt:	Märjamaa-Ringuta KP investeering Märjamaa vald Rapla maakond			Töö nr. IP4438
Koostas:	AS Connecto Eesti Registrikood: 10722319 Tuisu tn 19, 11314 Tallinn tel. 606 3100, faks 606 3101 Kuno Pärn mob.5248337 e-post kuno.parn@connecto.ee	Möötkava:	Leht/formaat:	Kuupäev:
		M 1:500	1/A4	08.01.2024.