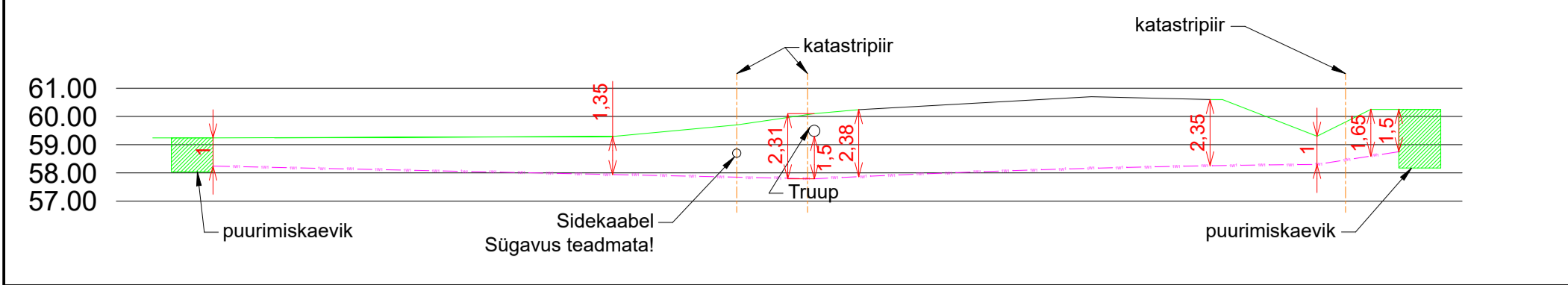


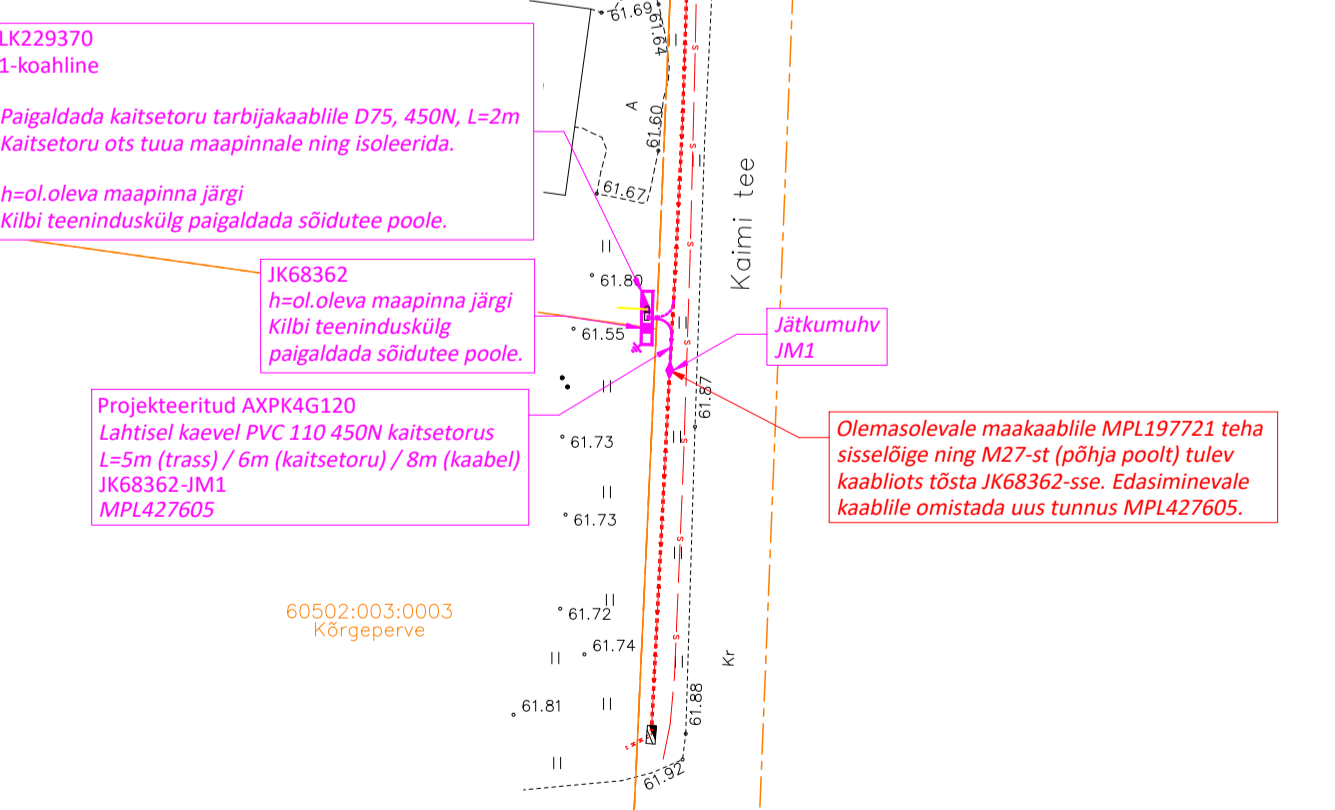
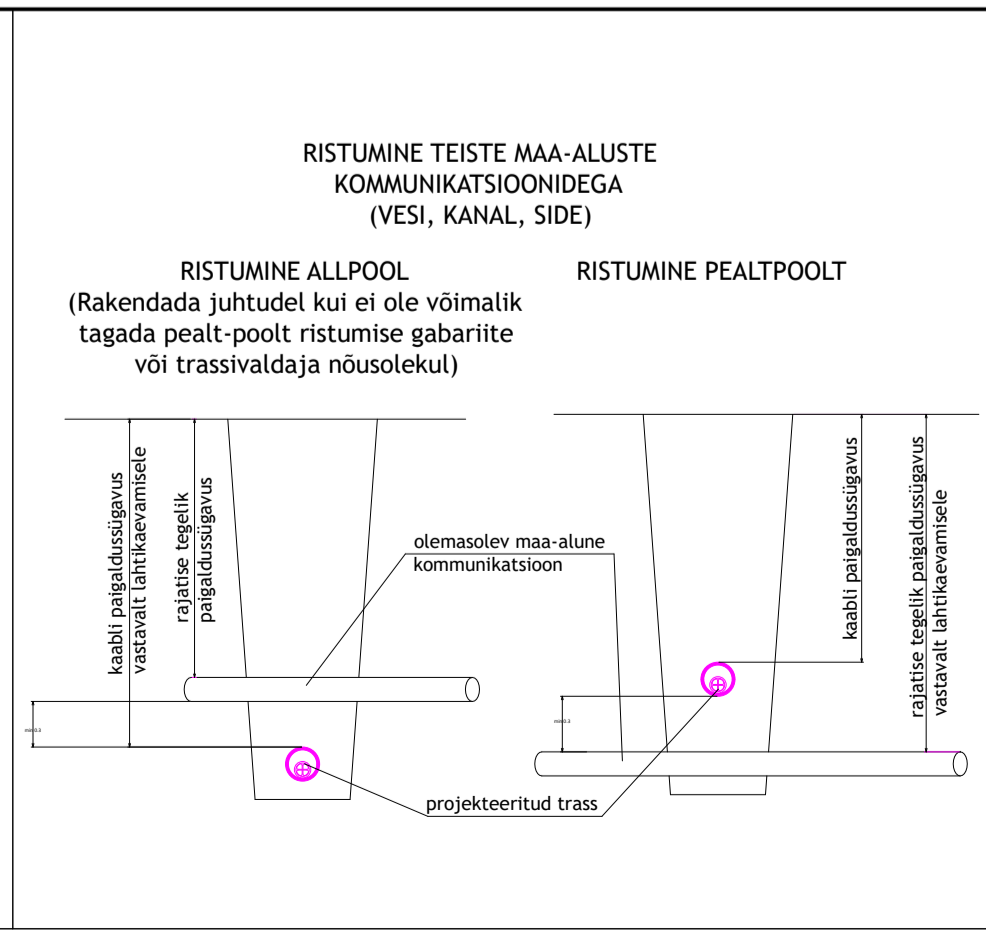
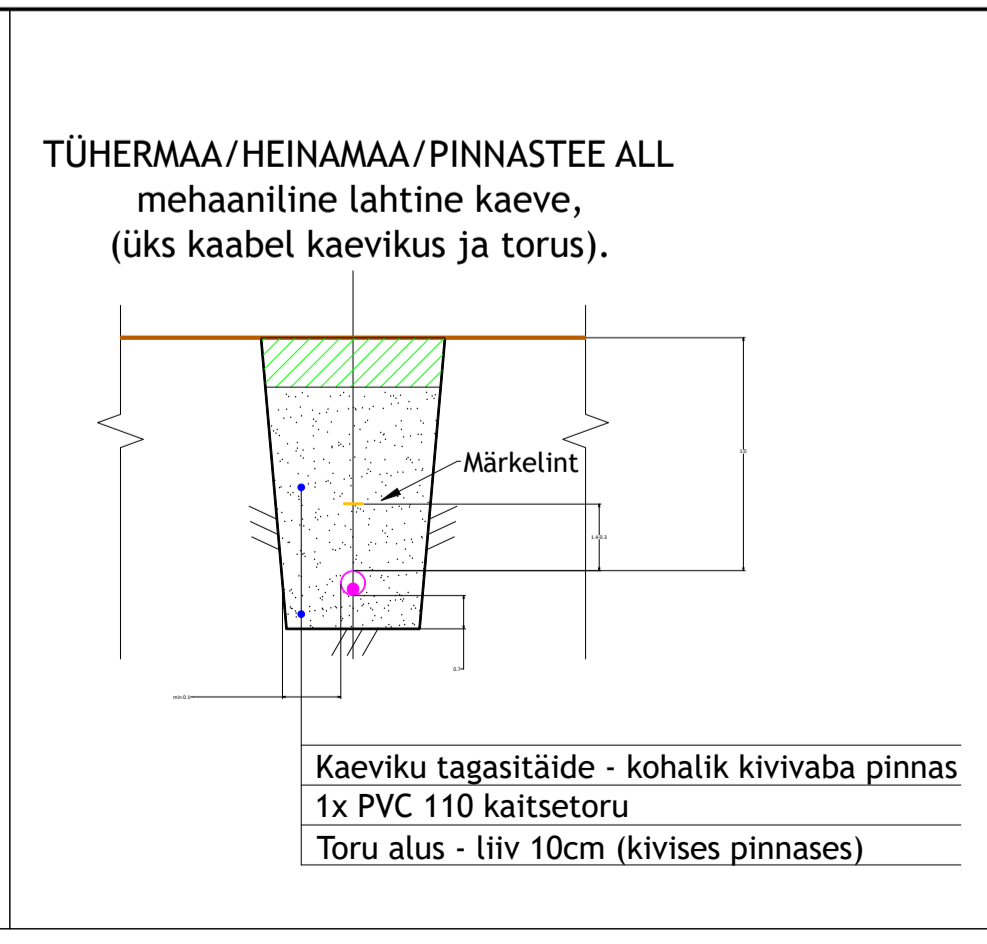
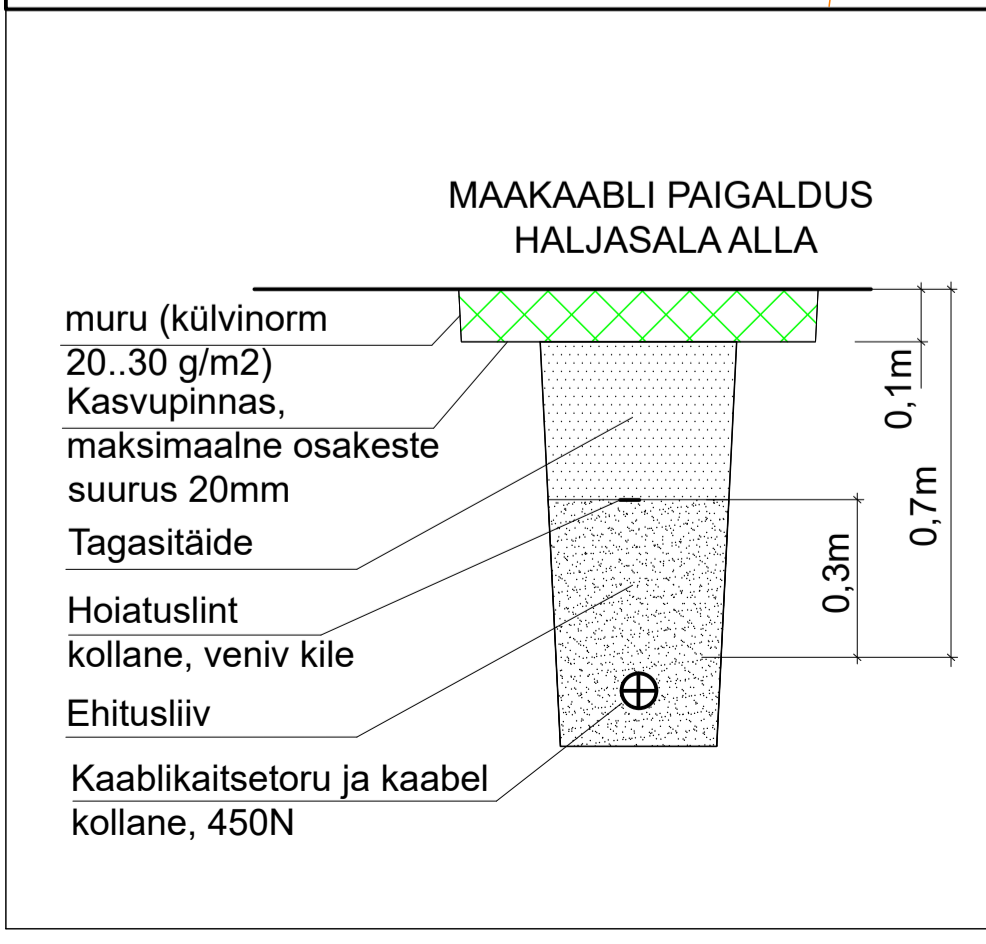
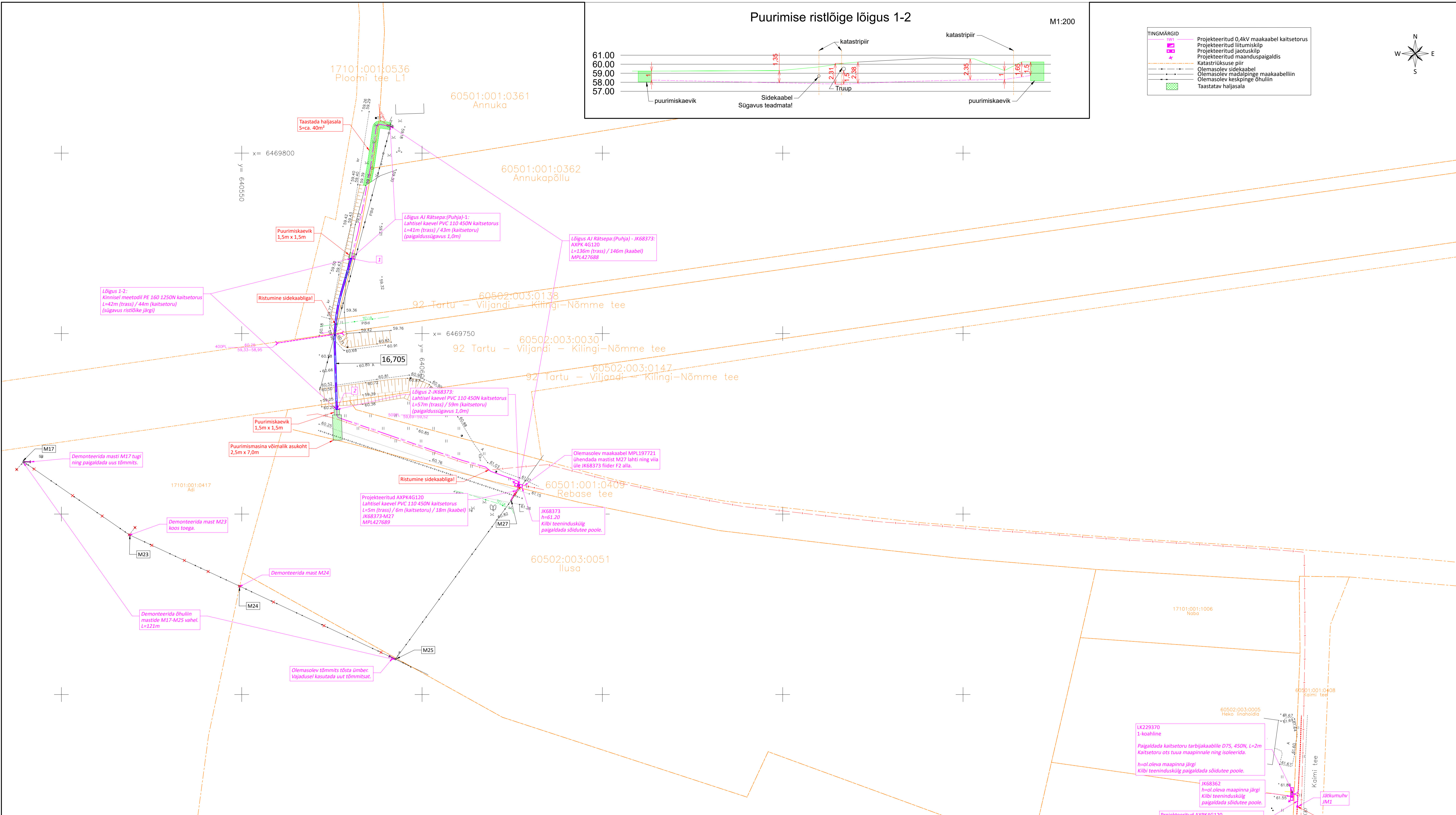

Puurimise ristlõige lõigus 1-2

M1:200



TINGMÄRGID

	Projekteeritud 0,4kV maakaabel kaitsetorus
	Projekteeritud liitumiskilp
	Projekteeritud jaotuskilp
	Projekteeritud maanduspaigaldis
	Katastriüksuse piir
	Olemasolev sidekaabel
	Olemasolev madalpinge maakaabelliin
	Olemasolev keskpinge õhuliin
	Taastatav haljasala



MÄRKUSED:

- Elektrilevi OÜ projekteerimisüksus nr 470976.
- Pärast kaevetööd taastada pinnase endine olukord ning korradada ehitusjärgsed. Pinnase täitmise arvestada hilisemat vajumist, tagasitüedav pinnas tihendada.
- Käesolevat joonist käsitleda lahutamatu osana projektdokumentatsiooni teiste jooniste ning projekti seletuskirjaga.

Alusplaanidena on kasutatud:
 - EnerSense AS poolt koostatud geodeetilist alusplaan (töö nr 240502G3). Koostamise aeg: 02.05.2024; Koordinaadid L-EST 97süsteemis, kõrgused EH-2000 süsteemis.

Tellijä:	Address: Looatse 6 Örsu küla Kambja vald Tartumaa 61713	Kauplev: 10.07.2024
Töö nimetus: Heko linahoida kinnistu liitumine madalpingel, Kaimi küla, Eeva vald, Tartu maakond	Reg nr: 11445550	Töö nr: LC1435
Joonise nimetus: ASENDIPLAAN	Telefon: 5260354	Joonise nr: 01
	e-mail: roland.molder@enersense.com	Mõõtiko: M1:500/A1
	Projekteerija: Roland Molder	Muudatus: Ver 1
	Kontrollija: Siim Holtmann	