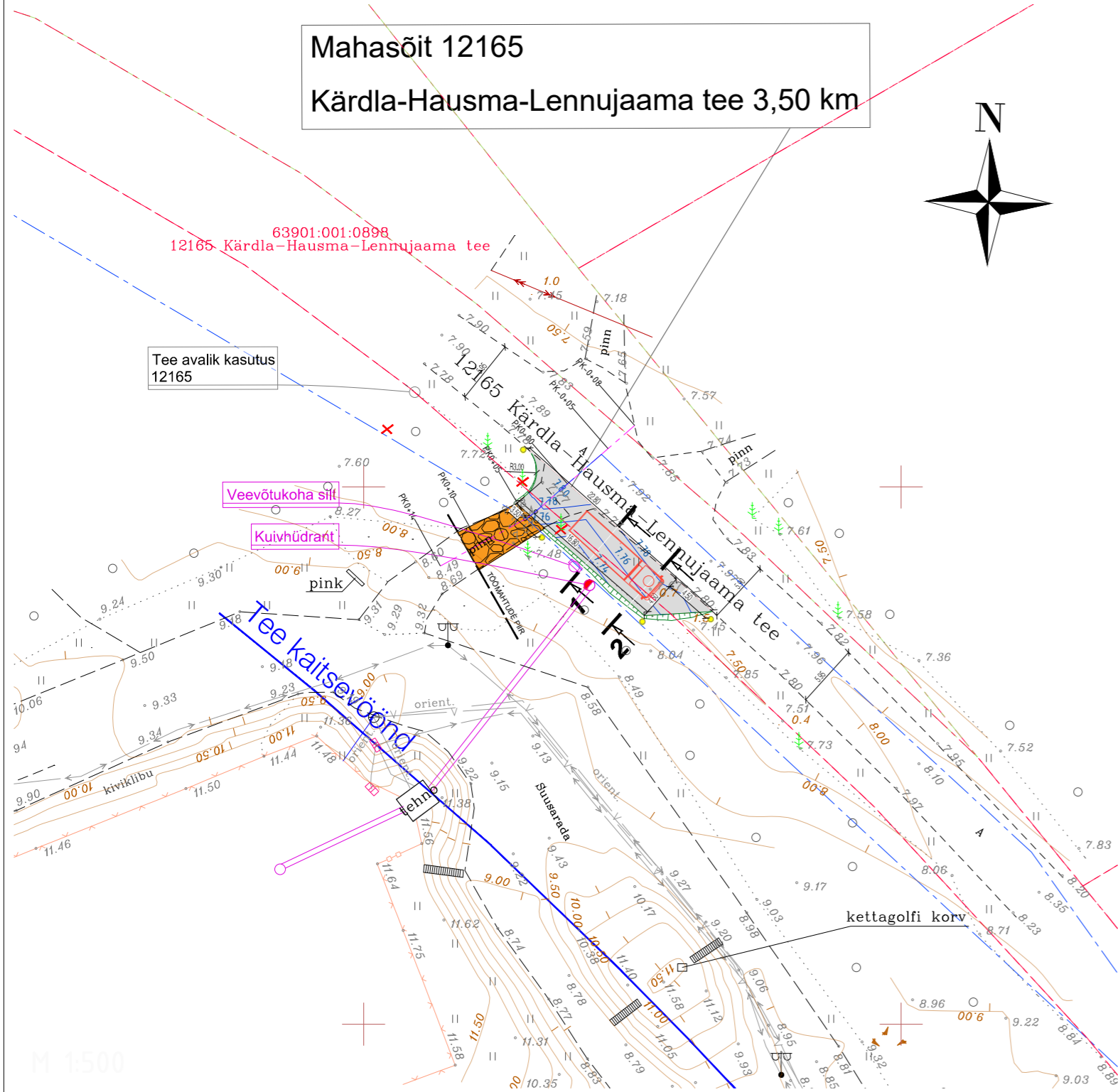



ASENDIPLAAN

Mahasõit 12165
Kärdla-Hausma-Lennujaama tee 3,50 km

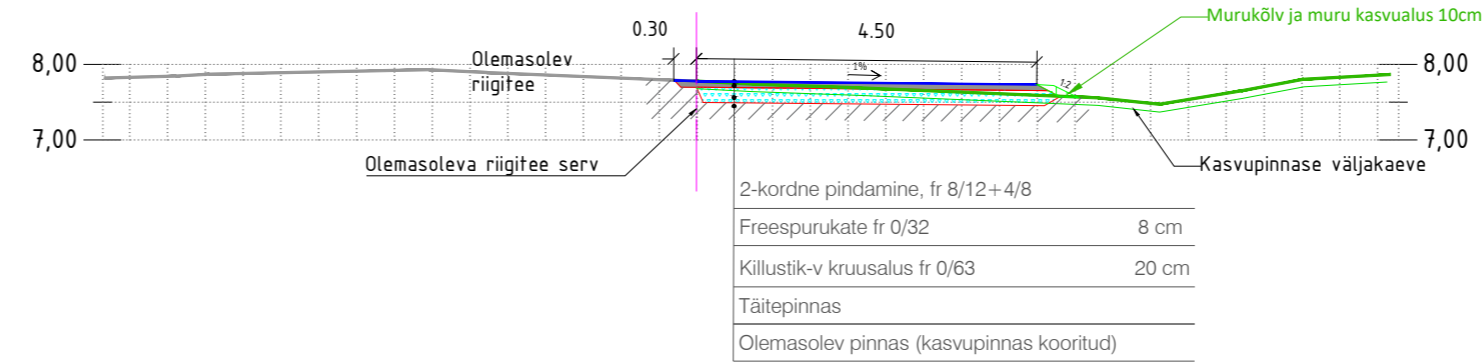


M 1:500

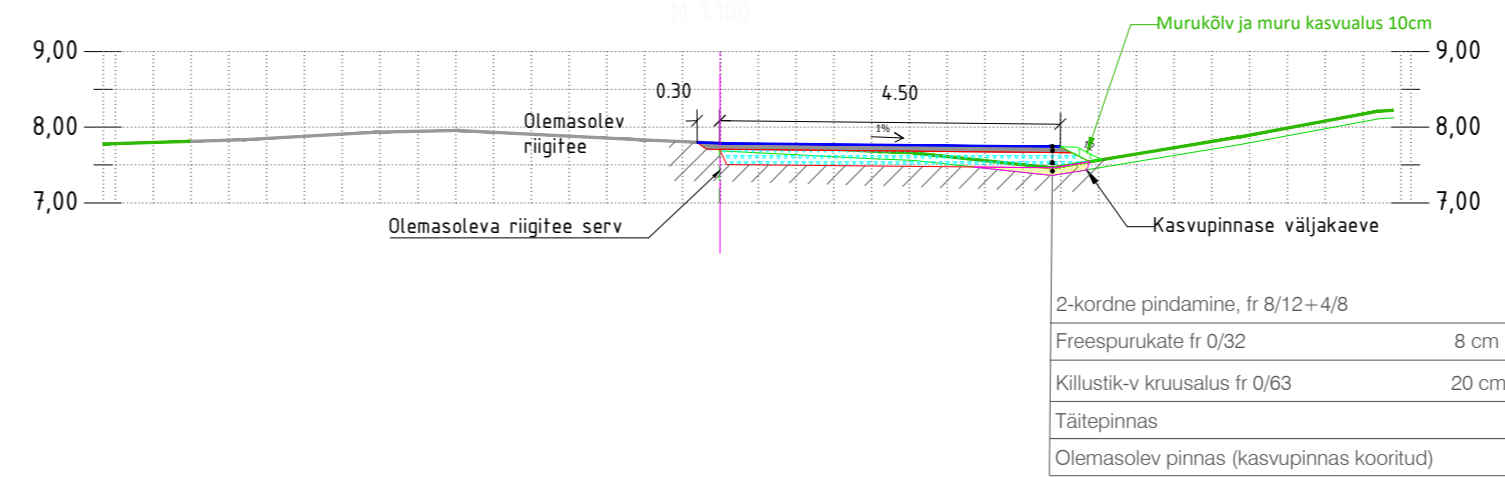
TINGMÄRGID

- | | | | |
|--|---|--|-----------------------------------|
| | PROJEKTEERITUD PINNATUD KATTEGA TEELAIENDUS (MAHASÕIT) | | LIKVIDEERITAV HALJASTUS |
| | PROJEKTEERITUD KOKKUVIIMINE OLEMASOLEVA PINNASTEEGA- PURUSTATUD KRUUS | | PROJEKTEERITUD TÄHISPOSTID (991K) |
| | PROJEKTEERITUD NÕLV | | |
| | PROJEKTEERITUD TEE TELG | | |
| | PROJEKTEERITUD HORIZONTALAAL KÕRGUSARVUGA | | |
| | OLEMASOLEV HORIZONTALAAL KÕRGUSARVUGA | | |
| | KINNISTUPIIR | | |

LÕIGE 1-1




LÕIGE 2-2



MAHASÕIDU PIKIPROFIIL

M 1:250 Hor.
M 1:25 Vert.



MÄRKUSED:

- Töö alusena on kasutatud Geodeesia24 OÜ topo-geodeetilist alusplaani (töö nr 7545-23, välitööd 21.04 – 24.04.2023). Töö väljastamise aeg: mai 2023a. Piirid saadud Maa-ameti registri kaardilt seisuga 10.05.2023.

Koordinaadid L-EST 97 süsteemis; Kõrgused EH2000 süsteem

LEGIAN OÜ		HELLJA HIUMAA SPORT	
Võistluse tn 8, 10132, Tallinn Tel +372 5101 346 pille.part@legian.ee Registrikood: 14600726 / MTR-i reg nr EEP004524		OBIKTI NIMETUS Kõrvalmaantee nr 12165 km 3,50 teelaiendi (mahasõidu) rajamine	
PROJEKTEERLJA Pille Part		OBIKTI ASUKOHT (ADDRESS) Hausma küla, Hiiumaa vald, 12165 Kärdla-Hausma-Lennujaama tee	
JOOVISE NIMI 12165 Kärdla-Hausma-Lennujaama tee asendiplaan, tüüplõige	JOOVISE NR L028P_PP_TL-4-01_Asend+vert	MÕÖTKAVA 1:500	LEHT 1
/ 16.02.2025		TÖÖ NR L028P	STADIUM Põhiprojekt