




-  riigiomandis olev kergtee lõik
-  munitsipaalomandis olev kergtee lõik
-  katastriüksuste piirid

Alus: Maa-ameti põhikaart, katastrikaart

Koostas: Saarde VV haldusnõunik Martti Rooden