







M1:250

-  Isikliku kasutusõiguse ala
-  Lepingu objektiks oleva kinnistu piir
-  Katastriüksuste piirid
-  Projekteeritud side mikrotorustik
-  maaliinina
-  Projekteeritud sidekaev

Corle OÜ töö nr MKM3_SAAREMAA II
Koostaja: Anti Salura

Jrk nr	IKÕ ala Pos nr(plaanil)	Kinnistu registriosa nr	Katastriüksuse tunnus, nimi, sihtotstarve	Asukoht riigitee suhtes	Ala pindala ruutmeetrites
1	1	13518950	27003:003:0803 21133 Kuressaare- Püha-Masa tee Transpordimaa	21133 Kuressaare- Püha-Masa km 5,73 Sidekaev km 5,73	10