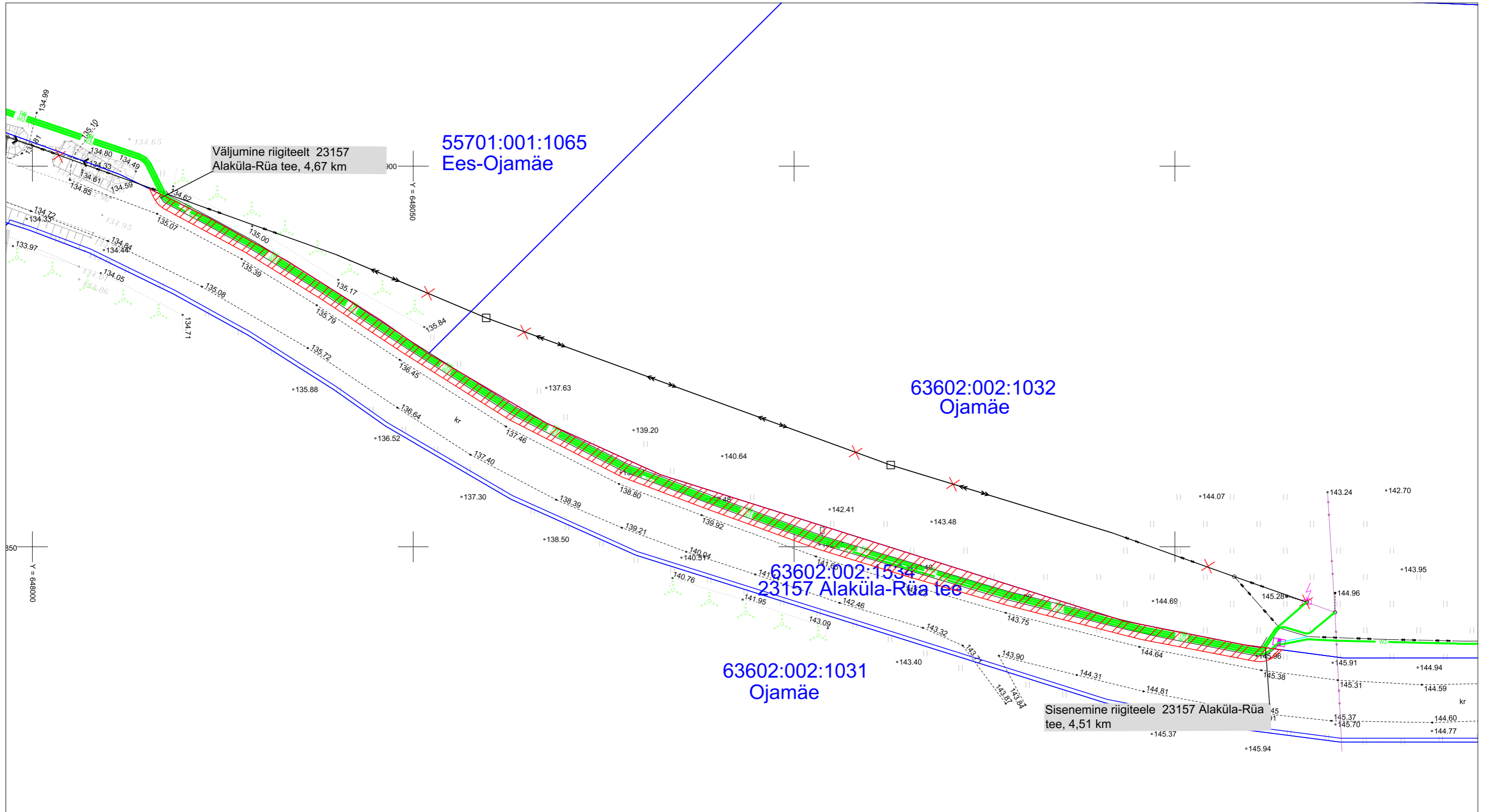






Isikliku kasutusõiguse ala plaan  
 Valga maakond, Otepää vald, Pilkuse küla, 23157 Alaküla-Rüa tee kinnistu, reg. nr  
 7791450, katastritunnus 63602:002:1534  
 M 1:500

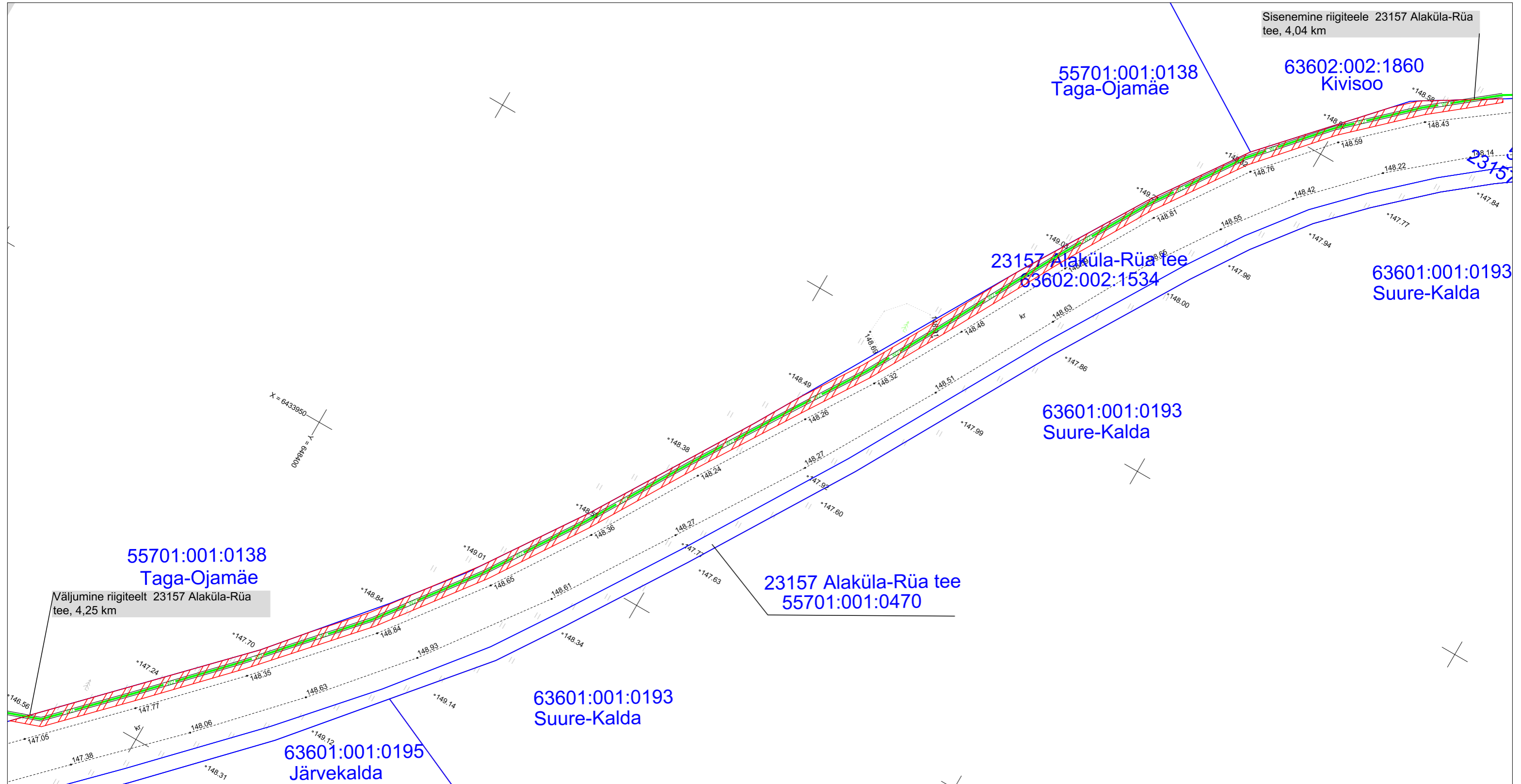





-  Kasutusõiguse ala
-  Katastriüksuse piir
-  Projekteeritav 10 kV maakaabel
-  Projekteeritav 0,4 kV maakaabel

| Jrk nr | IKÕ ala<br>Pos nr<br>(plaanil) | Kinnistu<br>registriosana<br>number | Katastriüksuse tunnus, nimi<br>ja sihtotstarve           | Asukoht riigiteel(nr<br>ja nimi)<br>suhtes(lõigu algus<br>ja lõpp km) | Ala pindala<br>ruutmeetrites<br>m2 |
|--------|--------------------------------|-------------------------------------|--|---|------------------------------------|
| 1      | Pos 1                          | 7791450                             | 63602:002:1534<br>23157 Alaküla-Rüa tee<br>Transpordimaa | 23157 Alaküla-Rüa tee<br>4,51-4,67 km                                 | 352m2                              |

Kasutusõiguse ala 352 m<sup>2</sup>  
 projekteeritava tehnovõrgu pikkus 160 m.  
 Koostas: Keio Altoja, 53426415  
 Taotluse esitaja: Kaido Kivisild  
 Töö nr: IP6028, Otepää-Vidrike 10 kV fiidri  
 rekonstrueerimine I-etapp

Isikliku kasutusõiguse ala plaan  
 Valga maakond, Otepää vald, Pilkuse küla, 23157 Alaküla-Rüa tee kinnistu, reg. nr  
 7791450, katastritunnus 63602:002:1534  
 M 1:500



 Kasutusõiguse ala  
 Katastriüksuse piir  
 Projekteeritav 10 kV maakaabel

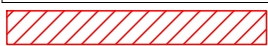
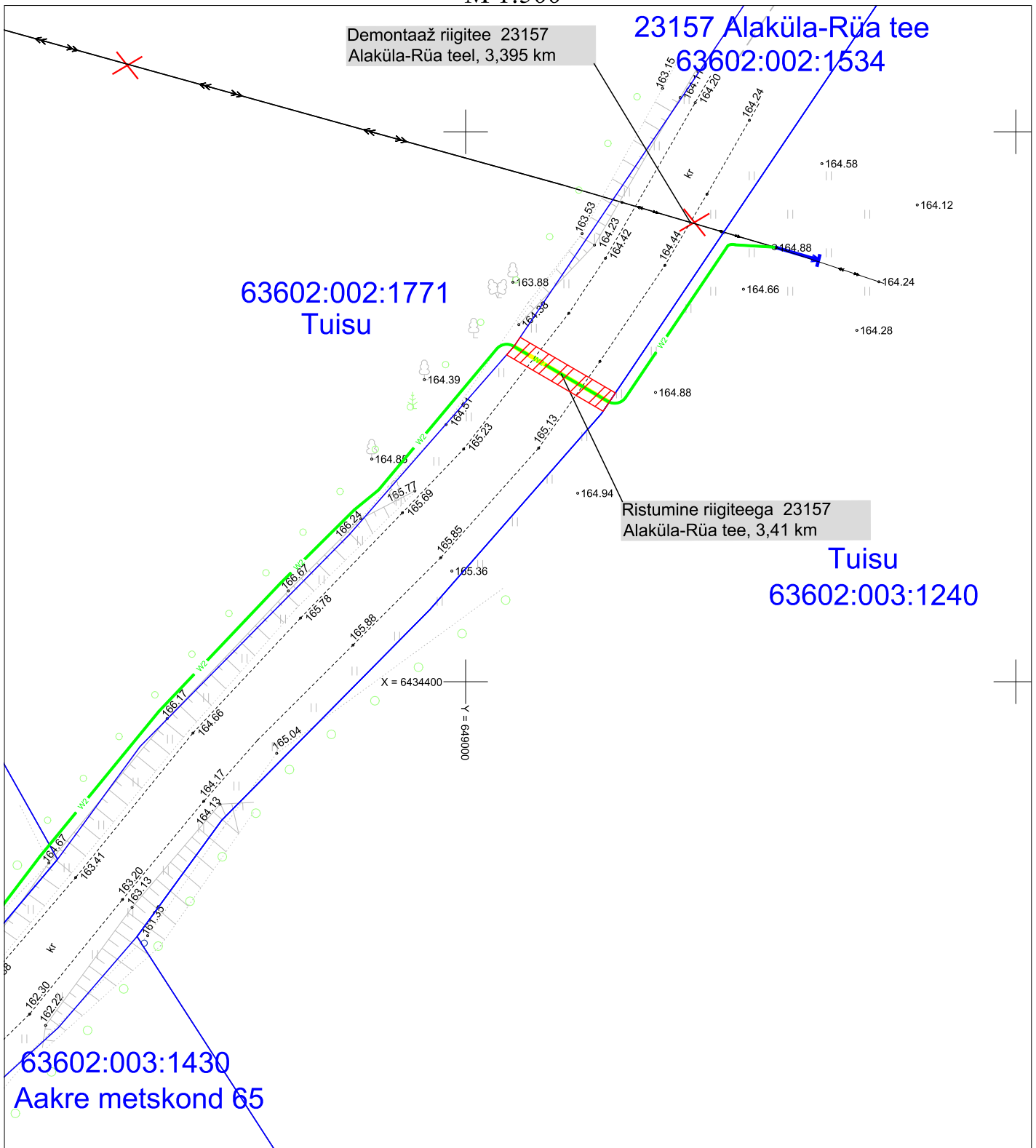
| Jrk nr | IKÕ ala Pos nr (plaanil) | Kinnistu registriosa number | Katastriüksuse tunnus, nimi ja sihtotstarve              | Asukoht riigitee(nr ja nimi) suhtes(lõigu algus ja lõpp km) | Ala pindala ruutmeetrites m <sup>2</sup> |
|--------|--------------------------|-----------------------------|--|---|--|
| 1      | Pos 1                    | 7791450                     | 63602:002:1534<br>23157 Alaküla-Rüa tee<br>Transpordimaa | 23157 Alaküla-Rüa tee<br>4,04-4,25 km                       | 395m <sup>2</sup>                        |

Kasutusõiguse ala 395 m<sup>2</sup>  
 projekteeritava tehnoõrgu pikkus 216 m.  
 Koostas: Keio Altoja, 53426415  
 Taotluse esitaja: Kaido Kivisild  
 Töö nr: IP6028,Otepää-Vidrike 10 kV fiidri  
 rekonstrueerimine I-etapp

# Isikliku kasutusõiguse ala plaan

Valga maakond, Otepää vald, Pilkuse küla, 23157 Alaküla-Rüa tee kinnistu, reg. nr 7791450, katastritunnus 63602:002:1534

M 1:500



Kasutusõiguse ala



Katastriüksuse piir



Projekteeritav 10 kV maakaabel

Kasutusõiguse ala 21 m<sup>2</sup>  
projekteeritava tehnoõrgu pikkus 11 m.  
Koostas: Keio Altoja, 53426415  
Taotluse esitaja: Kaido Kivisild  
Töö nr: IP6028, Otepää-Vidrike 10 kV fiidri  
rekonstrueerimine I-etapp

| Jrk nr | IKÕ ala Pos nr (plaanil) | Kinnistu registriosa number | Katastriüksuse tunnus, nimi ja sihtotstarve              | Asukoht riigitee(nr ja nimi) suhtes(lõigu algus ja lõpp km) | Ala pindala ruutmeetrites m <sup>2</sup> |
|--------|--------------------------|-----------------------------|--|---|--|
| 1      | Pos 1                    | 7791450                     | 63602:002:1534<br>23157 Alaküla-Rüa tee<br>Transpordimaa | 23157 Alaküla-Rüa tee<br>3,41 km                            | 21m <sup>2</sup>                         |