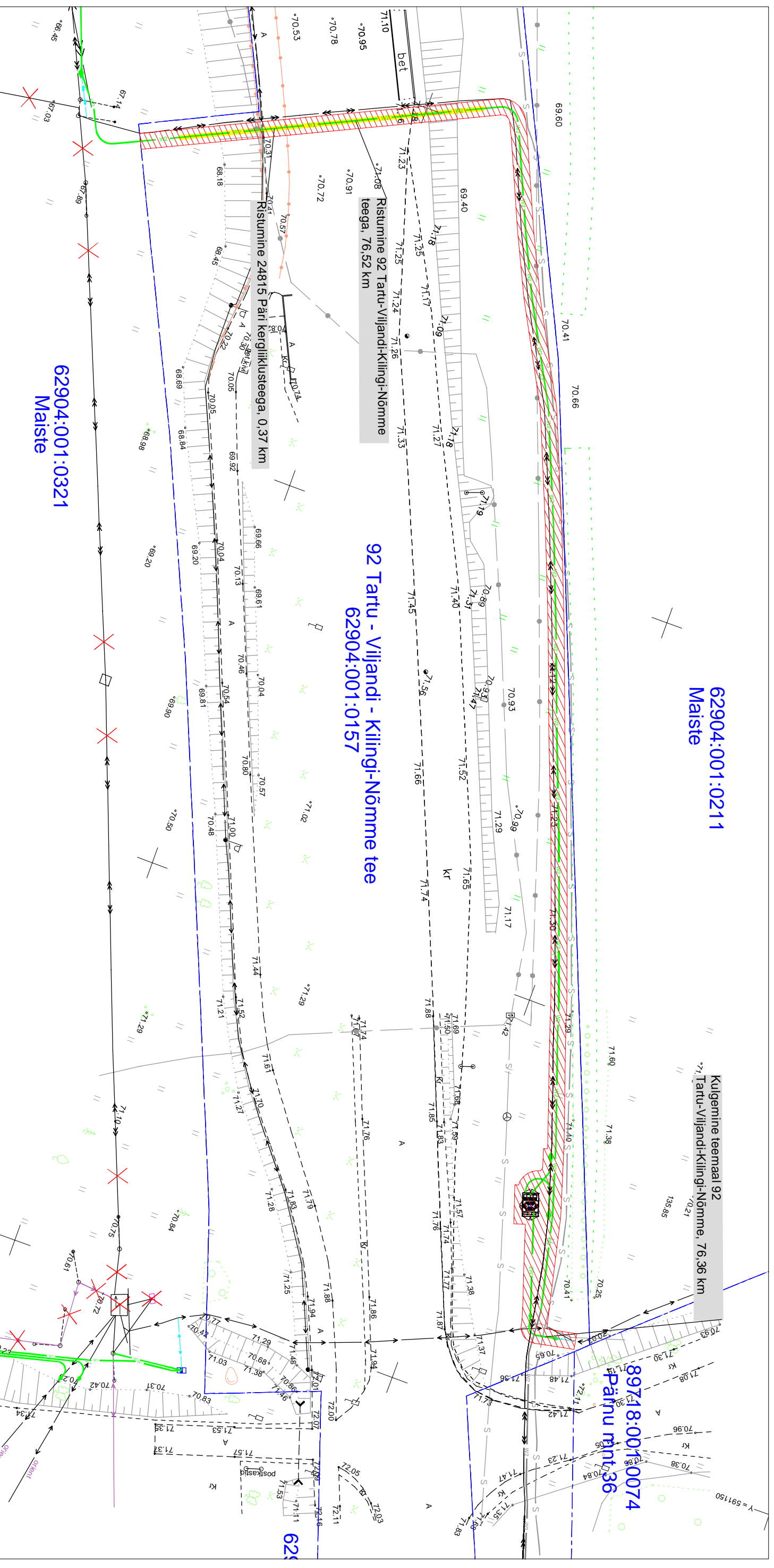


Isikliku kasutusõiguse ala plaan
Viljandi maakond, Viljandi vald, Pinska küla, 92 Tartu-Viljandi-Kilingi-Nõmme tee
 kinnistu, reg. nr. 13386850, katastritunnus 62904:001:0157
 M 1:500








62904:001:0211
Maiste

92 Tartu - Viljandi - Kilingi-Nõmme tee
62904:001:0157

62904:001:0321
Maiste

89718:001:0074
Päimur nnt 36

-  Kasutusõiguse ala
-  Katastritüksuse piir
-  Projekteeritav 10 kV maakaabel
-  Projekteeritav kompleksalajaam
-  Projekteeritavad 0,4 kV maakaablid

Jrk nr	IKÕ ala Pos nr (plaanil)	Kinnistu registriosa number	Katastritüksuse tunnus, nimi ja sihtotstarve	Asukoht riigitee(nr ja nimi) suhtes(õigu algus ja lõpp km)	Ala pindala ruutmeetrites m2
1	Pos 1	13386850	92 Tartu - Viljandi - Kilingi - Nõmme tee Transpordimaa	92 Tartu - Viljandi - Kilingi - Nõmme tee 76,36-76,52 km: 24815 Pari kergliiklustee 0,37 km	458 m2

Kasutusõiguse ala 458 m² projekteeritava tehnovõrgu pikkus 224 m.
 Koostas: Keio Altoja, 53426415
 Taotluse esitaja: Kaido Kivisild
 Töö nr: LR8822, Hapniku I võrgu rekonstrueerimine II-etapp